

MAPA DO CELÓW PROJE

Skala 1:500

woj. pomorskie
Identyfikator i nazwa jedno:
Identyfikator i nazwa obręb:

obiekt: Gdańsk, ul. Wileńska

Identyfikator zgłoszenia pro
Nr sekcji: 6.221.25.24.2.2; 6.22
Ukt. odniesienia: poziomy: 2000.
Ukt. odniesienia: pionowy: Kron

Prace polowe: inż. L. Kucha

Prace kameralne: inż. L. Kuc

Mapa sporządzona na dzień: i

Mapa aktualna na dzień: 22.04

UWAGA: Nie wyklucza się istnie
na niniejszej mapie urz
zgłoszone do inwentary:

Pomiar szczegółów sytuacji;

bez prawnego ustalenia grani

Treść mapy poza zakresem o

wyłącznie do celów informacy

II

LEGENDA:

zakres opracowania m

II

II

II

II

II

II

II

II

II

II

II

II

II

II

II

II

II

II

II

II

II

II

II

II

II

II

II

II

II

II

II

II

II

II

II

II

II

II

II

Przedszkole nr 75 w Gdańsku ul. Wileńska 62

Oznaczono trasę kanalizacji sanitarnej z przyłączami dla wykonania monitoringu z oceną stanu technicznego

MAPA DO CELÓW PROJEKTU

Skala 1:500

woj. pomorskie
Identyfikator i nazwa jednostki
Identyfikator i nazwa obszaru ew.

obiekt: Gdańsk, ul. Wileńska 62

Identyfikator zgłoszenia pracy:

Nr sekcji: 6.221.25.24.2.2; 6.221.25

Ukt. odniesienia: poziomy: 2000/6

Ukt. odniesienia: pionowy: Kronsz-

Prace polowe: inż. Ł. Kucharski

Prace kameralne: inż. Ł. Kucharski

Mapa sporządzona na dzień: 22.04.2021

Mapa aktualna na dzień: 22.04.2021

UWAGA: Nie wyklucza się istnienia

na niniejszej mdpie urzęd.

zgłoszone do inwentaryzacji


Pomiar szczegółów sytuacyjnym

będz. bez prawnego ustalenia granic

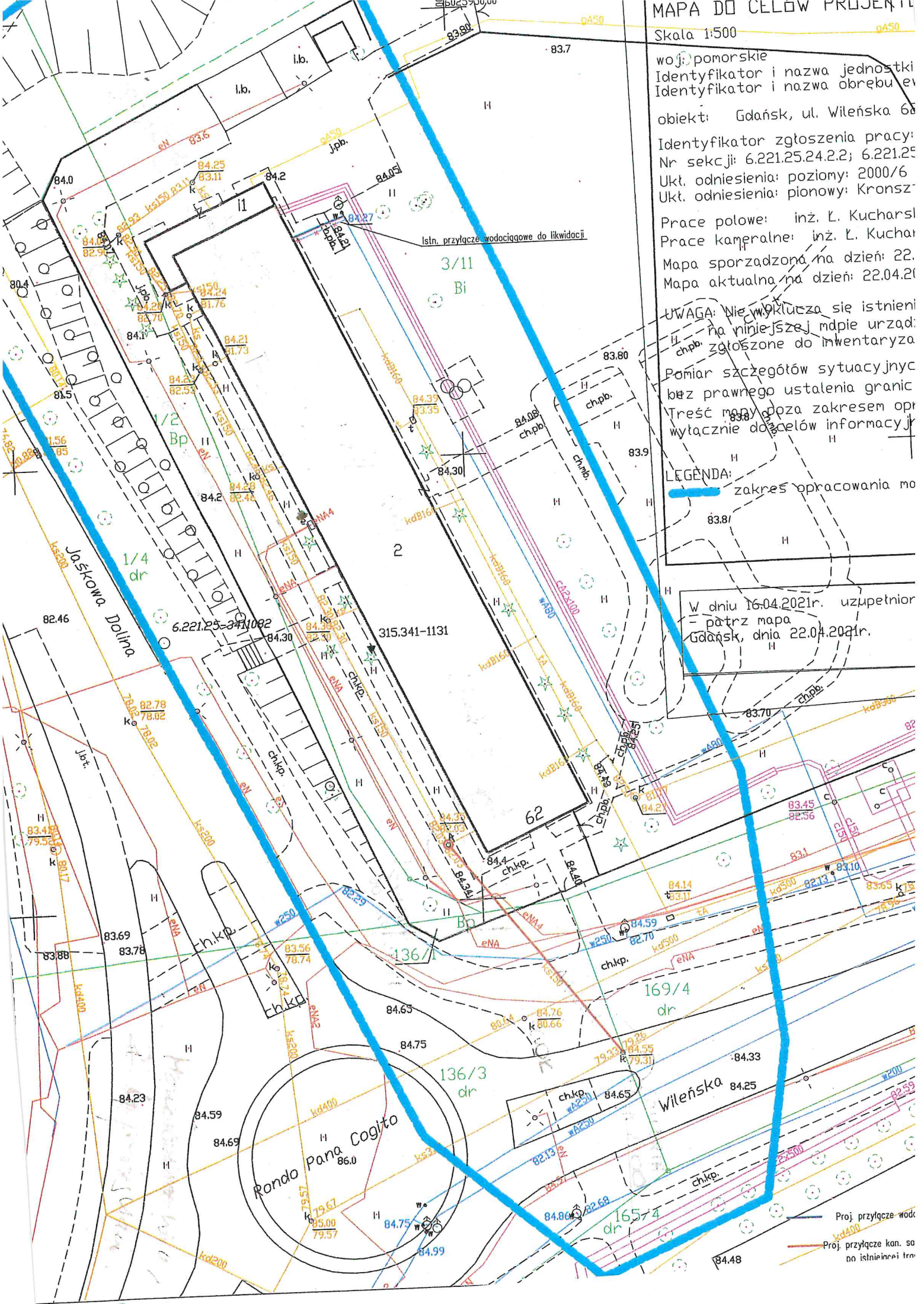
Treść mapy poza zakresem opr.



wyłącznie do celów informacyjnych

LEGENDA:

 zakres opracowania mo

W dniu 16.04.2021r. uzupełniono
patrz mapa
Gdańsk, dnia 22.04.2021r.



 Proj. przyłącze wod.
 Proj. przyłącze kan. so
no istniejącej tra