

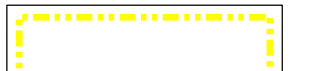







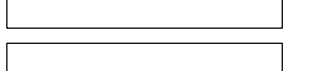










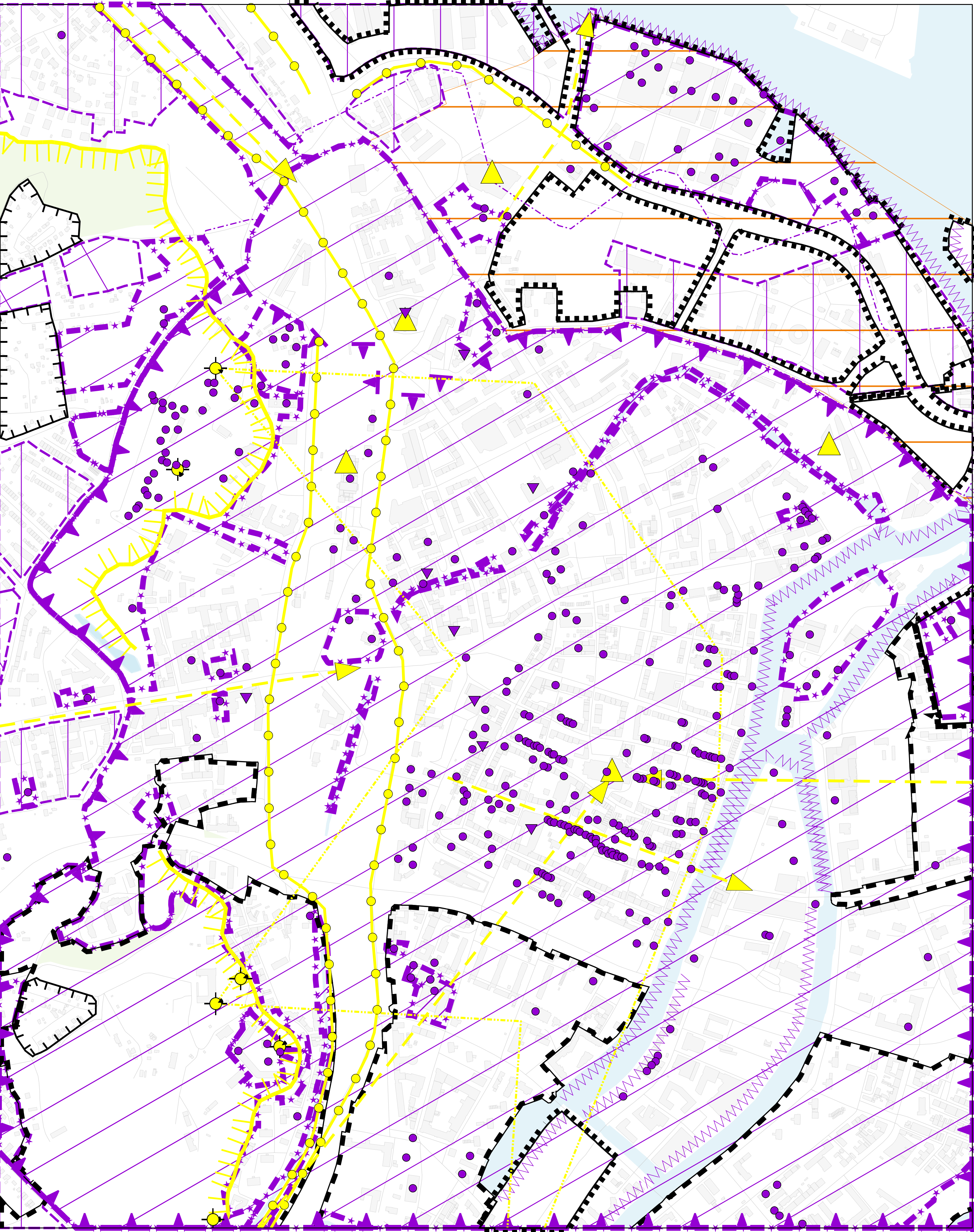


4. OCHRONA DZIEDZICTWA KULTUROWEGO

- RYSUNEK INFORMACYJNY

OZNACZENIA

OCHRONA ŚRODOWISKA KULTUROWEGO					
	zabytkowe obszary i obiekty o znaczeniu międzynarodowym		granica obszaru pomnika historii		zakres widoku z punktu widokowego ogólnomiastowego
	zabytkowe obszary i obiekty o znaczeniu krajowym		obszary wpisane do rejestru zabytków		ciąg widokowy
	zabytkowe obszary i obiekty o znaczeniu regionalnym i lokalnym		obszary wpisane do rejestru zabytków		dominanta krajobrazowa
			obszar do objęcia ochroną ze względu na stan zachowania i wartość przestrzenną		osi widokowa / kompozycyjna
			obszar do objęcia ochroną ze względu na stan zachowania elementów historycznej struktury przestrzennej		front widny
			granica strefy ochrony konserwatorskiej		dolna krawędź wycofany
			strefa ochrony ekspozycji		kręgotacz cowerty
			obszary dóbr kultury współczesnej do objęcia ochroną		granica obszaru rehabilitacji
			obszary dóbr kultury współczesnej do objęcia ochroną		granica obszaru projektacji
			punkt widokowy o pełnym zakresie widoku		granica obszaru zintegrowanego do poprawy zagospodarowania
			punkt widokowy o częściowym zakresie widoku		

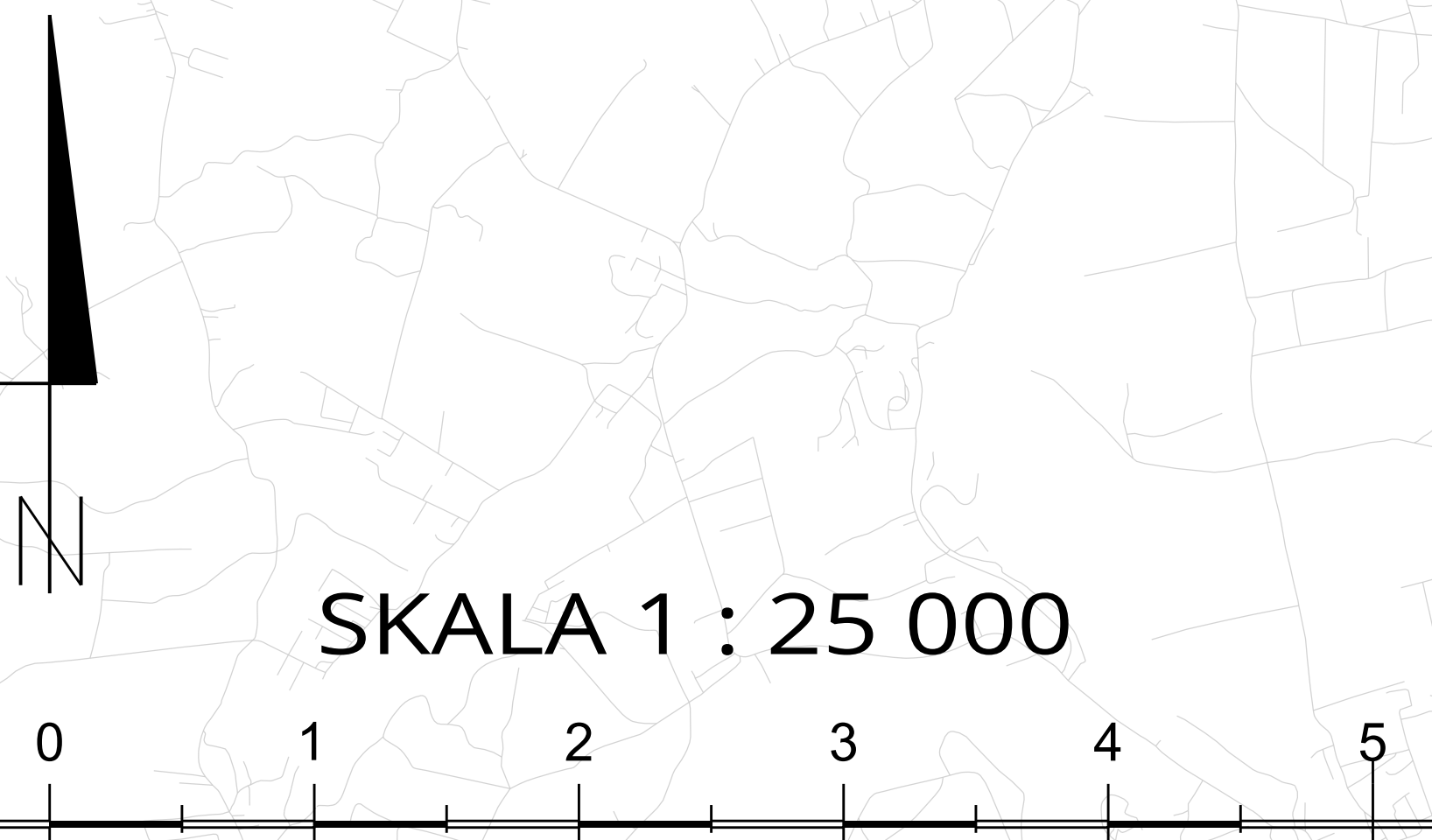


SKALA 1 : 5000

Rysunek 4 informacyjny
Załącznik Nr 2 do Uchwały Nr LI/1506/18
Rady Miasta Gdańska
z dnia 23 kwietnia 2018 roku



Biuro Rozwoju
Gdańska



SKALA 1 : 25 000