



Gdański  
Zarząd Dróg  
i Zieleni

Gdańsk, 7 sierpnia 2020 r.

**Projekt tymczasowej organizacji ruchu**  
**drogowego – wbudowanie 8 tablic**  
**upamiętniających 1970 r. na wybranych**  
**ulicach Gdańska.**

Autor:

Maciej Cybulski

## **OPIS TECHNICZNY**

### **1. Charakterystyka drogi i ruchu na drodze**

Przedmiotowe tablice zostaną zamontowane na chodnikach następujących ulic:

- 3 Maja – droga powiatowa klasy G, nawierzchnia bitumiczna, obustronne chodniki, droga dla rowerów. Ruch kołowy duży, ruchu pieszy duży. Ulicą poruszają się tramwaje oraz autobusy komunikacji miejskiej i dalekobieżne. Prędkość dopuszczalna 50 km/h

- Hucisko – droga gminna klasy G, nawierzchnia bitumiczna, obustronne chodniki. Ruch kołowy duży, ruchu pieszy duży. Ulicą poruszają się tramwaje oraz autobusy komunikacji miejskiej. Prędkość dopuszczalna 50 km/h

- Podwale Grodzkie – droga krajowa nr 91 klasy G, nawierzchnia bitumiczna, obustronne chodniki i drogi dla rowerów. Ruch kołowy duży, ruchu pieszy duży. Ulicą poruszają się tramwaje oraz autobusy komunikacji miejskiej. Prędkość dopuszczalna 50 km/h

- Garncarska – droga gminna klasy L, nawierzchnia bitumiczna, obustronne chodniki. Ruch kołowy mały, ruch pieszy mały. Prędkość dopuszczalna – 30 km/h

- Doki – droga gminna klasy D bez przejazdu, nawierzchnia kamienna, obustronne chodniki. Ruch pojazdów mały, ruch pieszych – głównie turyści odwiedzający tereny postoczniove, ECS oraz Pomnik Poległych Stoczniovców. Prędkość dopuszczalna – 30 km/h

### **2. Stan projektowany**

W związku z wbudowaniem 8 tablic pamiątkowych na ww. ulicach, planuje się wygrodenie obszaru robót na chodniku barierami U-20c. w odległości 50m od robót zostanie ustawiony znak A-14. W przypadku ul. Doki, z uwagi na prace w jezdni, planuje się ustawienie przed miejscem objętym pracami bariery drogowej U-20b ze znakiem B-1

### **3. Przewidywany termin wprowadzenia organizacji ruchu**

**III kwartał 2020 r.**




Skala 1:10 000

94

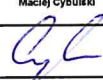







Interaktywny Plan Gdańska



<b>GDAŃSKI ZARZĄD DRÓG I ZIELENI</b>  DZIAŁ INŻYNIERII RUCHU	PROJEKT ORGANIZACJI RUCHU NA CZAS WBDOWANIA TABLIC PAMĄTKOWYCH W CIĄGU UL. 3 MAJA, HUCISKO, PODWALE GRODZKIE, GARNCARSKIEJ I DOKI		TYTUŁ: <b>PLAN SYTUACYJNY</b>	
	AUTOR: Maciej Cybulski	POOPIS: 	SKALA: -	DATA: 08.2020







Interaktywny Plan Gdanska  
1:5000



<b>GDANSKI ZARZAD DRÓG I ZIELENI</b>  DZIAŁ INŻYNIERII RUCHU	PROJEKT ORGANIZACJI RUCHU NA CZAS WBUDOWANIA TABLIC PAMĄTKOWYCH W CIĄGU UL. 3 MAJA, HUCISKO, PODWALE GRODZNE, GARNCARSKIEJ I DOKI	AUTOR:	Maciej Cybulski	TYTUŁ: PLAN SYTUACYJNY		
		PODPIS:	<i>Maciej Cybulski</i>	SKALA:	DATA: 08.2020	rys. nr 2





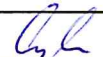




Interaktywny Plan Gdańska  
1:500


Plan sytuacyjny  
organizacji ruchu drogowego



<b>GDAŃSKI ZARZĄD DRÓG I ZIELENI</b> DZIAŁ INŻYNIERII RUCHU	PROJEKT ORGANIZACJI RUCHU NA CZAS WBUDOWANIA TABLIC PAMIĄTKOWYCH W CIĄGU UL. 3 MAJA, HUCISKO, PODWALE GRODZKIE, GARNCARSKIE I DOMI	AUTOR:	Maciej Cybulski		
		PODPIS:			
		TYTUŁ:	PLAN SYTUACYJNY		
		SKALA:	-	DATA:	08.2020
				RYS. NR	3







Interaktywny Plan Gdańska



005.1  
A-14

SEKCYJA ORGANIZACJI RUCHU  
15.05.2020  
Maciej Cybulski

-20c


20 m



<b>GDAŃSKI ZARZĄD DRÓG I ZIELENI</b> DZIAŁ INŻYNIERII RUCHU	PROJEKT ORGANIZACJI RUCHU NA CZAS WBUKOWANIA TABLIC PAMIĄTKOWYCH W CIĄGU UL. 3 MAJA, HUCISKO, PODWALE GRODZKIE, GARNCARSKIEJ I DOMI	AUTOR:	Maciej Cybulski	TYTUŁ: PLAN SYTUACYJNY		
		PODPIS:		SKALA:	-	DATA: 08.2020







Interaktywny Plan Gdańska

1:500



A-114



U-300

SEKCYJA ORGANIZACJI  
IS TYM...  
Maciej Cybulski

20 23



<b>GDAŃSKI ZARZĄD DRÓG I ZIELENI</b> DZIAŁ INŻYNIERII RUCHU	PROJEKT ORGANIZACJI RUCHU NA CZAS WBUDOWANIA TABLIC PAMIĄTKOWYCH W CIĄGU UL. 3 MAJA, HUCISKO, PODWALE GRODZKIE, GARNCARSKIEJ I DOKI	AUTOR:	Maciej Cybulski	TYTUŁ: PLAN SYTUACYJNY			
		PODPIS:		SKALA:	-	DATA:	08.2020










Interaktywny Plan Gdańska  
1:15,000



<b>GDAŃSKI ZARZĄD DRÓG I ZIELENI</b> DZIAŁ INŻYNIERII RUCHU	PROJEKT ORGANIZACJI RUCHU NA CZAS WBUDOWANIA TABLIC PAMIĄTKOWYCH W CIĄGU UL. 3 MAJA, HUCISKO, PODWALE GRODZKIE, GARNCARSKIE I DOKI	AUTOR:	Maciej Cybulski		TYTUŁ: PLAN SYTUACYJNY	
		PODPIS:			SKALA: -	DATA: 08.2020







Interaktywny Plan Gdańskat  
1:5000



<b>GDAŃSKI ZARZĄD DRÓG I ZIELENI</b> DZIAŁ INŻYNIERII RUCHU	PROJEKT ORGANIZACJI RUCHU NA CZAS WBUDOWANIA TABLIC PAMIĄTKOWYCH W CIĄGU UL. 3 MAJA, HUCISKO, PODWALE GRODZKIE, GARNCARSKIEJ I DOKI	AUTOR:	Maciej Cybulski	TYTUŁ:		
		PODPIS:	<i>Cybulski</i>	SKALA:	DATA:	RYS. NR
				-	08.2020	7

20 m

ORGANIZACJA RUCHU  
js-tynczestwo  
Maciej Cybulski



13 -08- 2020

Gdańsk, dn. ....  
KOMISJA  
ds. tymczasowych organizacji  
ruchu drogowego

Op. nr 695/20

Opiniuję pozytywnie/negatywnie

SEKRETARZ KOMISJI  
s. tymczasowych organizacji  
ruchu drogowego  
*Maciej Cybulski*

PRZEWODNICZĄCA KOMISJI

*Agata Lewandowska*  
Agata Lewandowska

Uzgodnienie Nr 695/UD/20 z dnia 13 -08- 2020

z upoważnienia Prezydenta Miasta Gdańska zatwierdzam  
projekt organizacji ruchu drogowego na czas *montażu*  
*tablic gumy Hotfix w szpaku ul. 3 Maja*  
*Haciśko, Carraccińska, Podwale Ciochłbe*  
*Doki*

z uwagami: *[Signature]*

Uzgodnienie ważne 2 lata

PREZYDENT MIASTA GDAŃSKA  
z up.  
(pieczęć i podpis)  
*Agata Lewandowska*  
Agata Lewandowska  
GŁÓWNY SPECJALISTA  
ZESPÓŁ ds. ZARZĄDZANIA RUCHEM

Opiniuję pozytywnie/negatywnie

p.o. ZASTĘPCY KIEROWNIKA  
Działu Inżynierii Ruchu

*Maciej Cybulski*  
Maciej Cybulski