


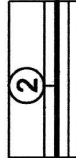
ok. 12.00 m



PODWALE GRODZKIE / BŁĘDNIK - JEZDNIA

OZNACZENIA NA RYSUNKU

1 PROJEKTOWANA LOKALIZACJA PŁYTY PAMIĄTKOWEJ Z BRAZU
O WYMIARACH: 64 cm x 50 cm



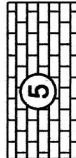
Istniejące stalowe, ażurowe ogrodzenie osadzone na niskiej podmurówce



Istniejące pasy z kostki granitowej 5x5 cm wydzielające ciągi komunikacyjne o różnym przeznaczeniu



Istniejąca nawierzchnia ciągów pieszych z kostki betonowej o wymiarach 20 cm x 20 cm ułożonej diagonalnie, pod kątem 45 stopni względem przebiegu ciągu komunikacyjnego



Istniejąca nawierzchnia drogi rowerowej z kostki betonowej o wymiarach 10 cm x 20 cm ułożonej na zakładkę wzdułuż trasy



Istniejące krawężniki granitowe szerokości 15 cm

UWAGA:
PŁYTKI WYKOP POD FUNDAMENT PŁYTY PAMIĄTKOWEJ
NALEŻY WYKONYWAĆ RĘCZNIE Z ZACHOWANIEM
OSTROŻNOŚCI. NIE WYKŁUČA SIĘ WYSTĘPOWANIA
PODZIEMNYCH SIECI NIEUJAWIONYCH NA MAPIE DO CELÓW
INFORMACYJNYCH.
O ODKRYCIU NIEPRZEWIDZIANYCH ELEMENTÓW NALEŻY
ZAWIADOMIĆ PROJEKTANTA.

MODULO LUCYNA KUJAWA
81-658 GDYNIA
UL. WAŚKA 14/2

PROJEKT WYKONAWCZY I GRAFICZNY
LOKALIZACJI 8 PŁYT UPAMIĘTNIAJĄCYCH
OFIARY WYDARZEŃ W GRUDNIU 1970 R. NA
TERENIE GDAŃSKA

DATA: lipiec 2020

PROJEKT WYKONAWCZY I GRAFICZNY
LOKALIZACJI 8 PŁYT UPAMIĘTNIAJĄCYCH
OFIARY WYDARZEŃ W GRUDNIU 1970 R. NA
TERENIE GDAŃSKA

ZMIANY:

AUTOR:
mgr inż. arch. Beata Finzel

RZUT LOKALIZACJI PŁYTY NR 5
GDAŃSK, UL. PODWALE GRODZKIE / BŁĘDNIK

SKALA 1:50

upr. bud. nr 6151/Gd/94 PO-0134

ETAP:
PROJEKT WYKONAWCZY

W-9