MAPA DO CELÓW PROJEKTOWYCH
SKALA 1: 500
Obiekt: Długie Pobrzeże dz. 407/2

Identyfikator i nazwa jednostki ewidencyjnej: 226101_1, M. Gdańsk
Identyfikator i nazwa obrębu ewidencyjnego: 226101_1.0089
Nr sekcji: 6.220.26.02.2.1, -2.3, -4.1
Nr ID : WG-III.6640.1.2161.2020
Geodezyjny układ odniesienia: Kronsztadt 86 bis
Układ współrzędnych prostokątnych płaskich: 2000 strefa 6
Wykonawca:
GeoProjekt USŁUGI GEODEZYJNE
Przemysław Stolarczuk
80-822 Gdańsk, ul. Żabi Kruk 14
NIP: 5441492495 REGON: 361713192
tel. 513-461-215

Sporządził:
Przemysław Stolarczuk
nr upr. 23166

Gdańsk, dnia 16.06.2020

🟩 Oznaczenie granic obszaru, który był przedmiotem aktualizacji

Mapa została wykonana bez ustalenia obciążeń służebnościami gruntowymi

UWAGA: Nie wyklucza się istnienia urządzeń podziemnych nie zgłoszonych do inwentaryzacji, o których brak jest danych w branżach.

Mapa zawiera dane z bazy RKSPUT Gdańsk według stanu na dzień 2020.05.28.

——— - linia rozgraniczająca tereny o różnym przeznaczeniu

Jestem świadomy odpowiedzialności karnej za złożenie fałszywych oświadczeń. Oświadczam, że operat techniczny zawierający rezultaty prac geodezyjnych w wyniku których powstał niniejszy dokument uzyskał pozytywny wynik weryfikacji

Identyfikator zgłoszenia prac geodezyjnych	WG-III.6640.1.2161.2020
Organ służby geodezyjnej, który otrzymał zgłoszenie	Prezydent Miasta Gdańsk
Wykonawca prac geodezyjnych	GeoProjekt Usługi Geodezyjne Przemysław Stolarczuk
Nr oraz data sporządzenia dokumentu zawierającego wynik pozytywnej weryfikacji	P.2261.2020.2567 27.07.2020 r.
Imię i nazwisko oraz nr uprawnień zawodowych kierownika prac	Przemysław Stolarczuk Nr uprawnień 2316

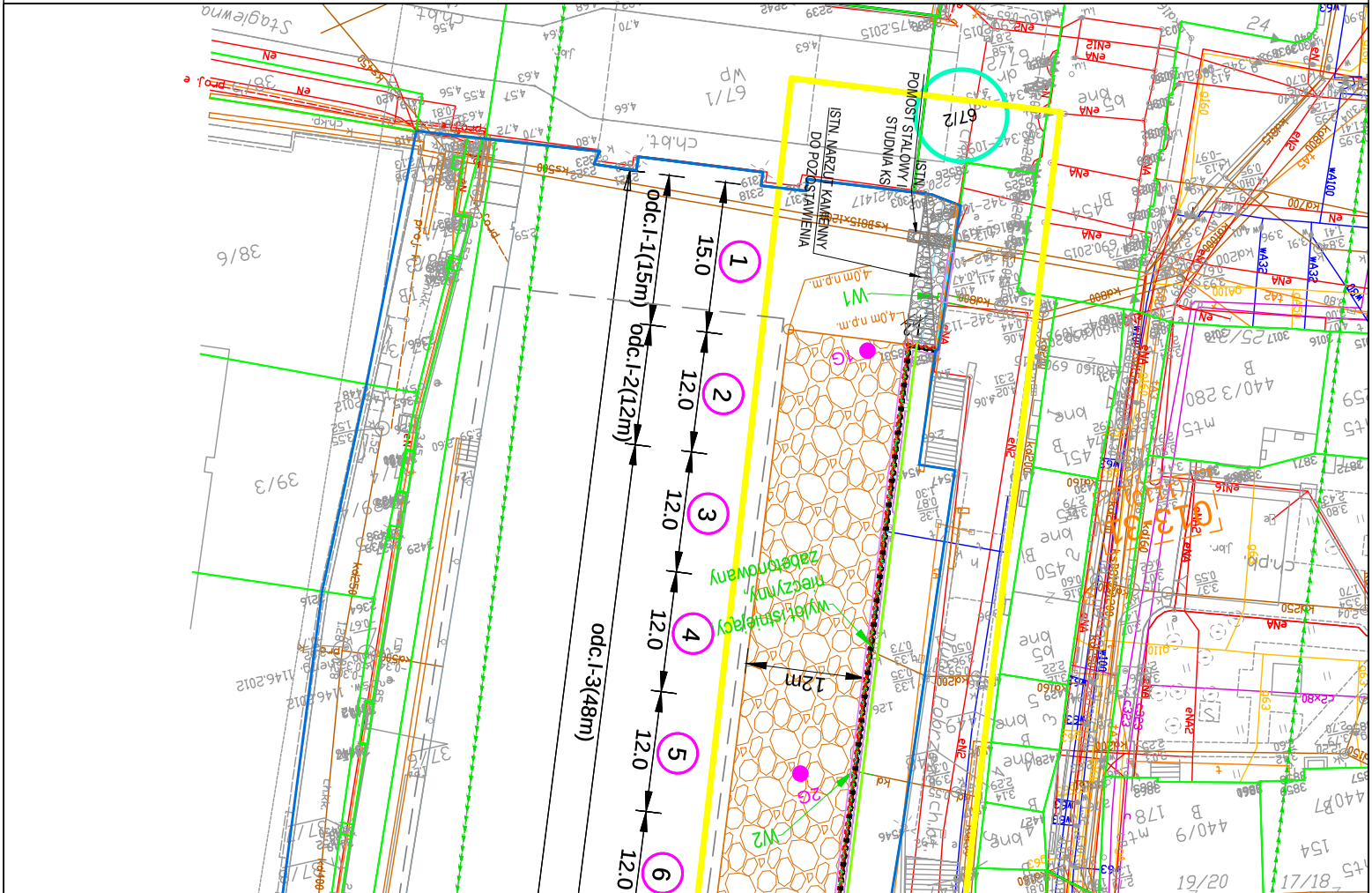
ISTN.
POMOST STALOWY I
STUDNIA KS
ISTN. NARZUT KAMIENNY
DO POZOSTAWIENIA
67/2
67/1
W1
W2
1G
2G
4.0m n.p.m.
wylot istniejący
nieczynny
zabetonowany
12m
1
2
3
4
5
6
15.0
12.0
12.0
12.0
12.0
12.0
odc.I-1(15m)
odc.I-2(12m)
odc.I-3(48m)
38/6
39/3
440/3 280
440/9
ch.bt.
ch.kp.
Stągiewna

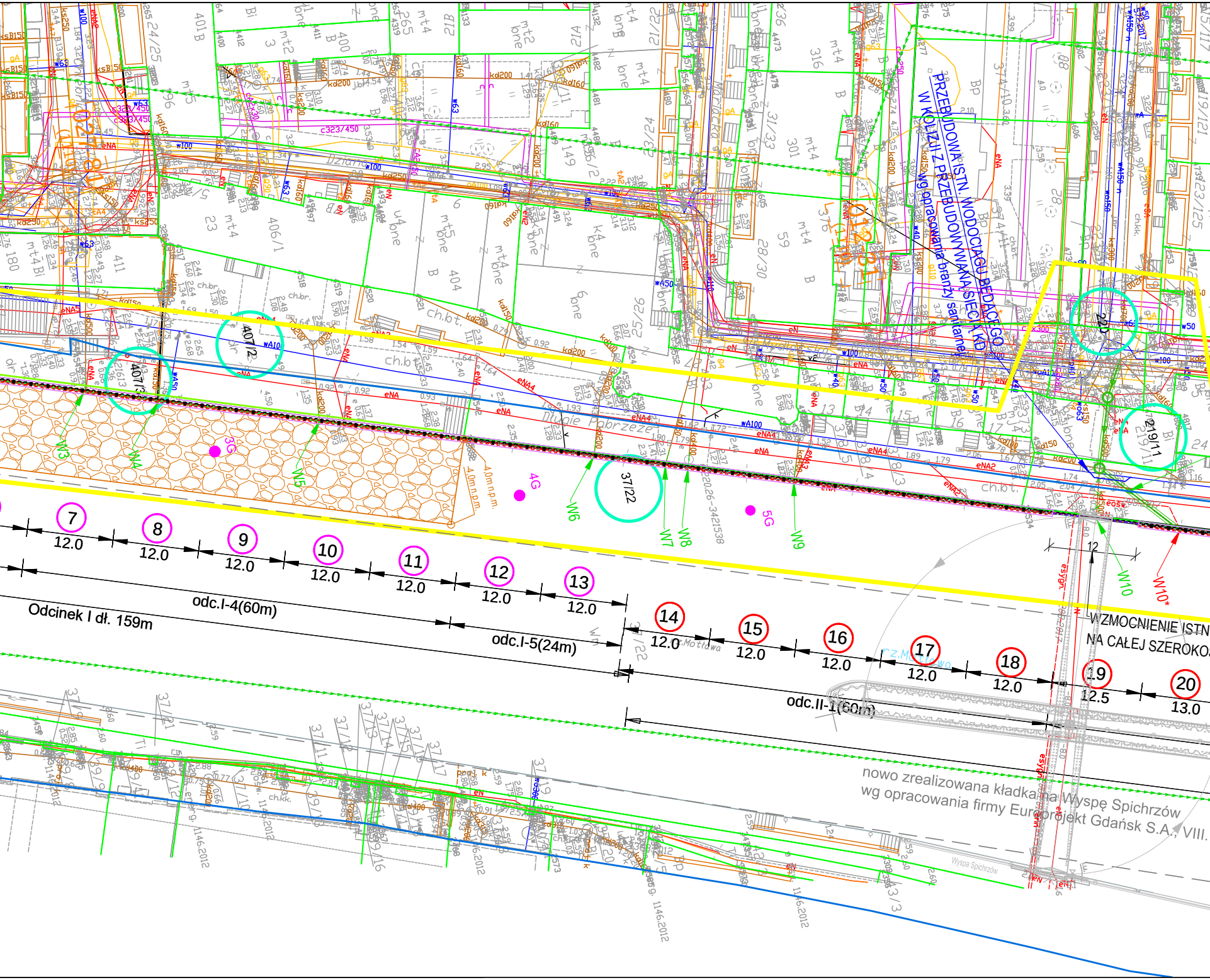
PRZEBUDOWA ISTN. WODOCIĄGU BĘDĄCEGO W KOLIZJI Z PRZEBUDOWYWANĄ SIECIĄ KD
wg opracowania branży sanitarnej
Długie Pobrzeże
407/3
407/2
37/22
220
219/11
3G
4G
5G
W3
W4
W5
W6
W7
W8
W9
W10
W10*
4.0m n.p.m.
7
8
9
10
11
12
13
14
15
16
17
18
19
20
12.0
12.5
13.0
12
Odcinek I dł. 159m
odc.I-4(60m)
odc.I-5(24m)
odc.II-1(60m)
WZMOCNIENIE ISTN
NA CAŁEJ SZEROKO
nowo zrealizowana kładka na Wyspę Spichrzów
wg opracowania firmy Europrojekt Gdańsk S.A., VIII.
Wyspa Spichrzów
rz. Motława

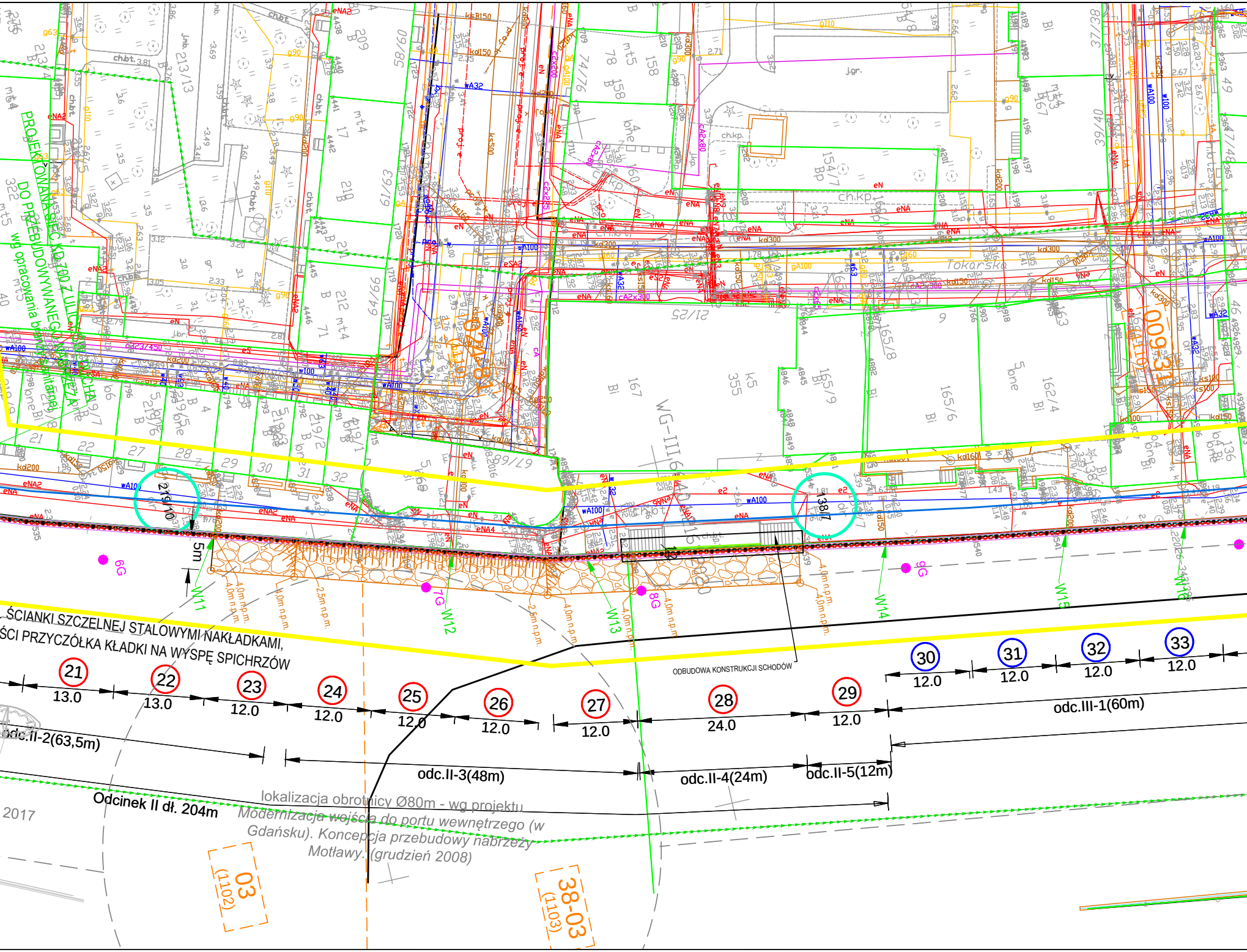
ŚCIANKI SZCZELNEJ STALOWYMI NAKŁADKAMI,
ŚCI PRZYCZÓŁKA KŁADKI NA WYSPĘ SPICHRZÓW
ODBUDOWA KONSTRUKCJI SCHODÓW
21
13.0
22
13.0
23
12.0
24
12.0
25
12.0
26
12.0
27
12.0
28
24.0
29
12.0
30
12.0
31
12.0
32
12.0
33
12.0
odc.II-2(63,5m)
odc.II-3(48m)
odc.II-4(24m)
odc.II-5(12m)
odc.III-1(60m)
Odcinek II dł. 204m
lokalizacja obrotnicy Ø80m - wg projektu Modernizacja wejścia do portu wewnętrznego (w Gdańsku). Koncepcja przebudowy nabrzeży Motławy. (grudzień 2008)
2017
03 (1102)
38-03 (1103)
W11
W12
W13
W14
W15
W16
6G
7G
8G
9G
5m
4,0m n.p.m.
2,5m n.p.m.
219/10
38/7
WG-III
Tokarska
PROJEKTOWANA SIEĆ KD DO PRZEBUDOWYWANEGO
wg opracowania

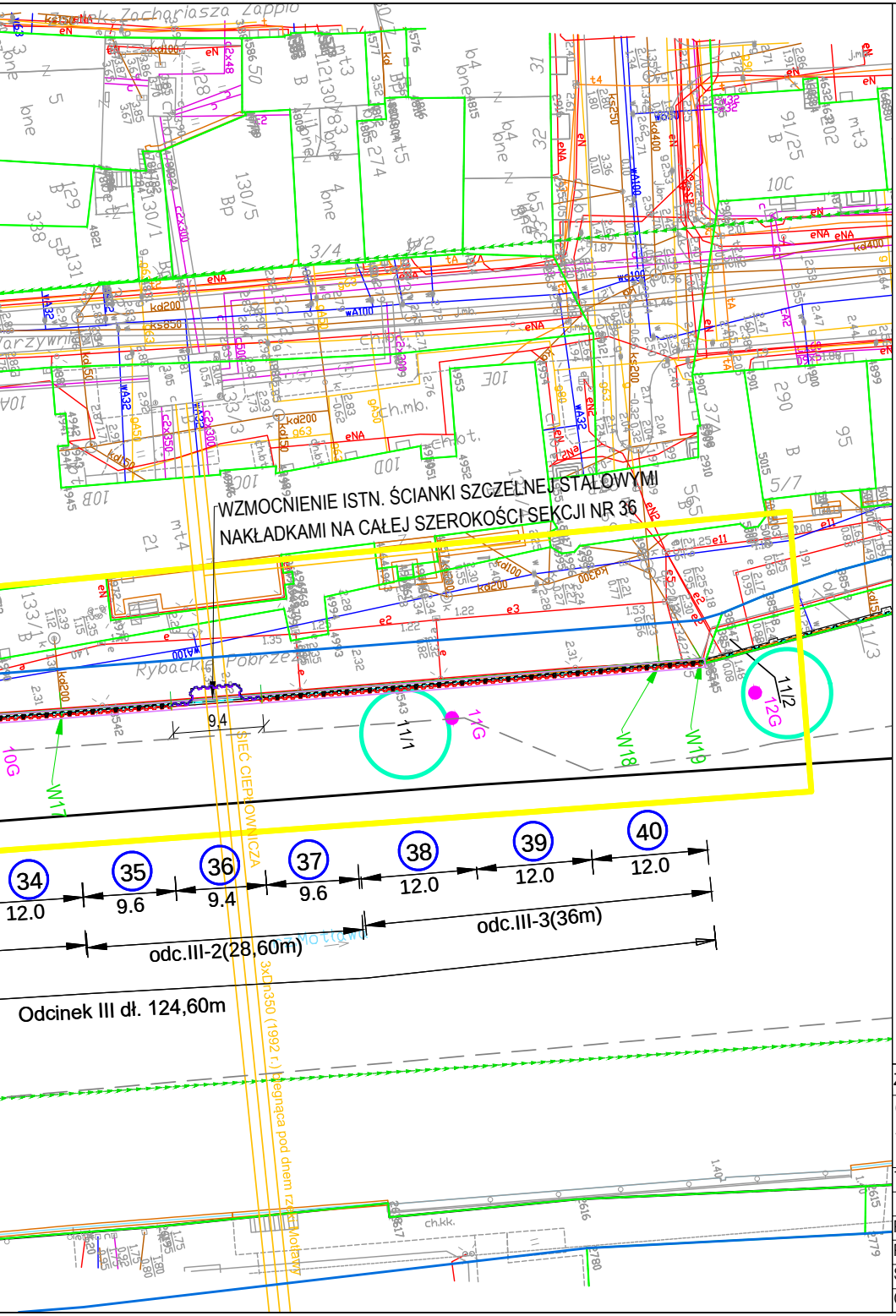
WZMOCNIENIE ISTN. ŚCIANKI SZCZELNEJ STALOWYMI NAKŁADKAMI NA CAŁEJ SZEROKOŚCI SEKCJI NR 36
Rybackie Pobrzeże
9.4
10G
11G
12G
11/1
11/2
W17
W18
W19
34
35
36
37
38
39
40
12.0
9.6
9.4
9.6
12.0
12.0
12.0
odc.III-2(28,60m)
odc.III-3(36m)
Odcinek III dł. 124,60m
SIEĆ CIEPŁOWNICZA
3xDn350 (1992 r.) biegnąca pod dnem rzeki Motławy
Motława

LEGENDA

67/2	DZIAŁKI W OBSZARZE ODDZIAŁYWANIA INWESTYCJI
🟨	LOKALIZACJA OBSZARU OBJĘTEGO INWESTYCJĄ
🟦	GRANICA PORTU GDAŃSK
1G ●	ODWIERTY GEOTECHNICZNE zgodnie z Opinią Geotechniczną z lipca 2020r.
1	SEKCJE I ODCINKA (wg projektu "Odbudowa nabrzeża na lewym brzegu Motławy w Gdańsku - zadanie 1" 1968r. na zlecenie Gdańskiego Urzędu Morskiego)
22	SEKCJE II ODCINKA (wg projektu "Odbudowa nabrzeża na lewym brzegu Motławy w Gdańsku - zadanie II" 1969r. na zlecenie Gdańskiego Urzędu Morskiego)
33	SEKCJE III ODCINKA (wg projektu "Odbudowa nabrzeża na lewym brzegu Motławy w Gdańsku - zadanie III" 1970r. na zlecenie Gdańskiego Urzędu Morskiego)
▨	UMOCNIENIE DNA KOSZEM GABIONOWYM gr.1,0m
W1	ISTNIEJĄCE WYLOTY KD
W10*	PROJEKTOWANY WYLOT KD
— — —	LINIE ROZGRANICZAJĄCE TERENY WG MPZP
012-31 (1110)	OZNACZENIA OBSZARÓW WG MPZP
▬	NOWY OCZEP NABRZEŻA
▨	PRZEBUDOWA ISTNIEJĄCEGO WODOCIĄGU, wg opracowania branży sanitarnej BUDOWA KOLEKTORA KD 700, wg opracowania branży sanitarnej
— —	TOR WODNY I OBROTNICA wg projektu *Modernizacja wejścia do portu wewnętrznego (w Gdańsku). Koncepcja przebudowy nabrzeży Motławy. (grudzień 2008)*
🟩	ŚCIEŻKA CUMOWNICZA

UWAGA

Plan zagospodarowania terenu należy czytać razem z pozostałymi rysunkami dołączonymi do niniejszego opracowania.

Zakład Projektowo-Wykonawczy "HABUD" Sp. z o.o., ul.Świętokrzyska 58,80-180 Gdańsk

Obiekt Adres	**„Modernizacja Długiego i Rybackiego Pobrzeża na odcinku od Mostu Zielonego do Bramy Straganiarskiej (Targu Rybnego)" w ramach: Modernizacja ze wzmocnieniem konstrukcji nabrzeża - Długiego Pobrzeża w Gdańsku na odcinku od Mostu Zielonego do Targu Rybnego** **ul. Długie Pobrzeże, Rybackie Pobrzeże, rzeka Motława - Stare Miasto Gdańsk**			Skala 1:500
Tytuł rysunku:	Plan zagospodarowania terenu			Nr rys. 1.0
	Imię i nazwisko	Nr uprawnień/specjaność	Podpis	Data
Projektant:	mgr inż. Sylwia Demczyńska	POM/0354/POOK/09 konstrukcyjno-budowlana b. ogr.		
Projektant:	mgr inż. Jan Kłosowski	POM/0357/PBH/16 inzynieryjna hydrotechniczna b. ogr.		
Sprawdzający:	mgr inż. Sebastian Demczyński	POM/0340/PWOK/09 konstrukcyjno-budowlana b. ogr.		
Opracowanie:	mgr inż. Natalia Dymkowska			01.2021