


ul. Słowackiego - jezdnia północna

MAPA DO CELÓW PROJEKTOWYCH
Skala 1:500
Objekt: Gdańsk - ul. Słowackiego
ID zgłoszenia: WG-III.66401.4924.2019
Mapa aktualna na: 06.12.2019
Data sporządzenia: 06.12.2019

- LEGENDA**
- proj. nawierzchnia bitumiczna
 - proj. nawierzchnia zjazdów z kostki betonowej
 - proj. chodniki
 - proj. ścieżka rowerowa
 - proj. tereny zielone
 - proj. powierzchnia istniejącej jezdni wyłączona z ruchu
 - proj. krawężnik
 - proj. krawężnik obniżony
 - proj. opornik
 - proj. pas ruchu
 - proj. oś jezdni
 - proj. obrzeże chodnika
 - proj. pobocze
 - proj. ściek podchodnikowy
 - proj. dren
 - proj. umocnienie narzutem kamiennym
 - pas lokalnej retencji
 - gród z narzutu kamiennego w pasie lokalnej retencji
 - nasadzenia
 - płytki fakturowo-ostrzegawcze 50cm przed przejściem dla pieszych
 - proj. balustrada dla niepełnosprawnych
 - proj. przejście dla pieszych i rowerzystów
 - zakres budynków i dróg wewnętrznych odrębnej inwestycji - projektu budynków Airport City Gdańsk
 - proj. słupy oświetlenia drogowego
 - proj. wysięgnik z oprawą oświetlenia drogowego
 - proj. słupy oświetlenia przejścia dla pieszych
 - proj. linia kablowa nn-0,4kV
 - proj. linia kablowa SN-15kV
 - proj. demontaż urządzeń elektroenergetycznych
 - proj. kanalizacja deszczowa drogowa
 - proj. wpust kopułowy
 - proj. studzienka ściekowa
 - proj. kanał technologiczny
 - proj. demontaż urządzeń teletechnicznych
 - proj. studnia kablowa typu SK-2
 - proj. przyłącze teletechniczne
 - studnia według odrębnego opracowania (Airport City Gdańsk - budowa budynku Alpha)
 - proj. hydrant
 - proj. przyłącze wodociągowe
 - proj. demontaż urządzeń wodociągowych
 - istniejące drzewa do pozostawienia
 - istniejące drzewa do wycinki
 - istniejące powierzchnie krzewów do wycinki
 - proj. nasadzenia krzewów
 - istniejąca linia rozgraniczająca pas drogowy
 - linia zajęć czasowych


INWESTOR:



PORT LOTNICZY GDAŃSK sp. z o.o.

ul. Słowackiego 200, 80-298 Gdańsk

BIURO PROJEKTOWE:



TRANSPROJEKT GDAŃSKI sp. z o.o.

ul. Zabytkowa 2, 80-253 Gdańsk

Zamierzenie budowlane:

Nazwa i adres obiektu budowlanego:

Budowa północnego odcinka ul. Nowej Słowackiego pomiędzy istniejącym skrzyżowaniem z ul. Spadochroniarzy a głównym wjazdem na teren Portu Lotniczego Gdańsk

Nr umowy:

Umowa z dnia 14.10.2019r.

Nr projektu:

PT/1302/2019

Branża:

WIELOBRANŻOWA

Nr tomu:

1

Stadium:


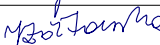
Projekt Wykonawczy

Objekt:

PROJEKTOWANA DROGA

Tytuł rysunku:

Plansza Zbiorcza Uzbrojenia Terenu

Stanowisko:	Imię i nazwisko:	Nr uprawnień:	Specjalność:	Podpis:
Projektant:	mgr inż. Jagienka Górska	POM/0089/PWOD/11	Drogowa	
Sprawdzający:	mgr inż. Joanna Bała-Zółtowska	POM/0135/POOD/05	Drogowa	
Rewizja:	02	Data: maj 2020	Skala: 1:500	Nr rysunku: 0201
			Nr strony:	