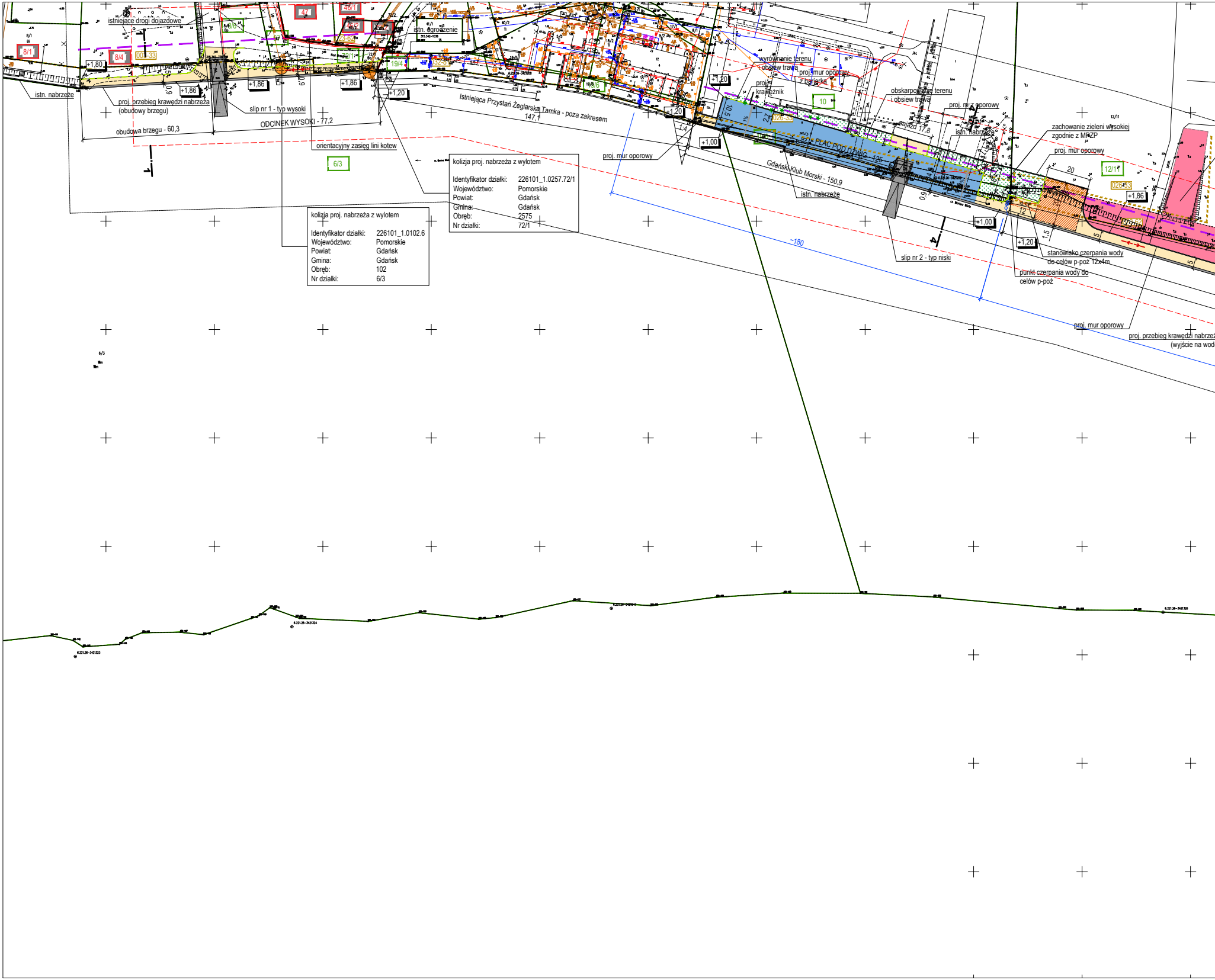
istniejące drogi dojazdowe
8/1
8/4
001-33
47
46/1
46/2
8/6
67
23-62
72/1
19/4
032-8
istn. ogrodzenie
19/6
+1,80
+1,86
+1,86
+1,86
+1,20
+1,20
+1,20
+1,00
+1,00
+1,20
+1,86
0,9
0,9
istn. nabrzeże
proj. przebieg krawędzi nabrzeża
(obudowy brzegu)
slip nr 1 - typ wysoki
obudowa brzegu - 60,3
ODCINEK WYSOKI - 77,2
orientacyjny zasięg lini kotew
6/3
Istniejąca Przystań Żeglarska Tamka - poza zakresem
147,1
proj. mur oporowy
wyrównanie terenu
i obsiew trawą
proj. mur oporowy
z barierką
proj. krawężnik
10
obskarpowanie terenu
i obsiew trawą
proj. mur oporowy
10,5
2,7
026-33
1:4
PLAC POD DŹWIG - 125
Gdański Klub Morski - 150,9
istn. nabrzeże
wjazd 17,8
istn. nabrzeże
zachowanie zieleni wysokiej
zgodnie z MPZP
proj. mur oporowy
12/11
026-33
20
12
1,5
5
5
~180
slip nr 2 - typ niski
stanowisko czerpania wody
do celów p-poż 12x4m
punkt czerpania wody do
celów p-poż
proj. mur oporowy
proj. przebieg krawędzi nabrzeż
(wyjście na wod

kolizja proj. nabrzeża z wylotem

Identyfikator działki:	226101_1.0257.72/1
Województwo:	Pomorskie
Powiat:	Gdańsk
Gmina:	Gdańsk
Obręb:	2575
Nr działki:	72/1

kolizja proj. nabrzeża z wylotem

Identyfikator działki:	226101_1.0102.6
Województwo:	Pomorskie
Powiat:	Gdańsk
Gmina:	Gdańsk
Obręb:	102
Nr działki:	6/3

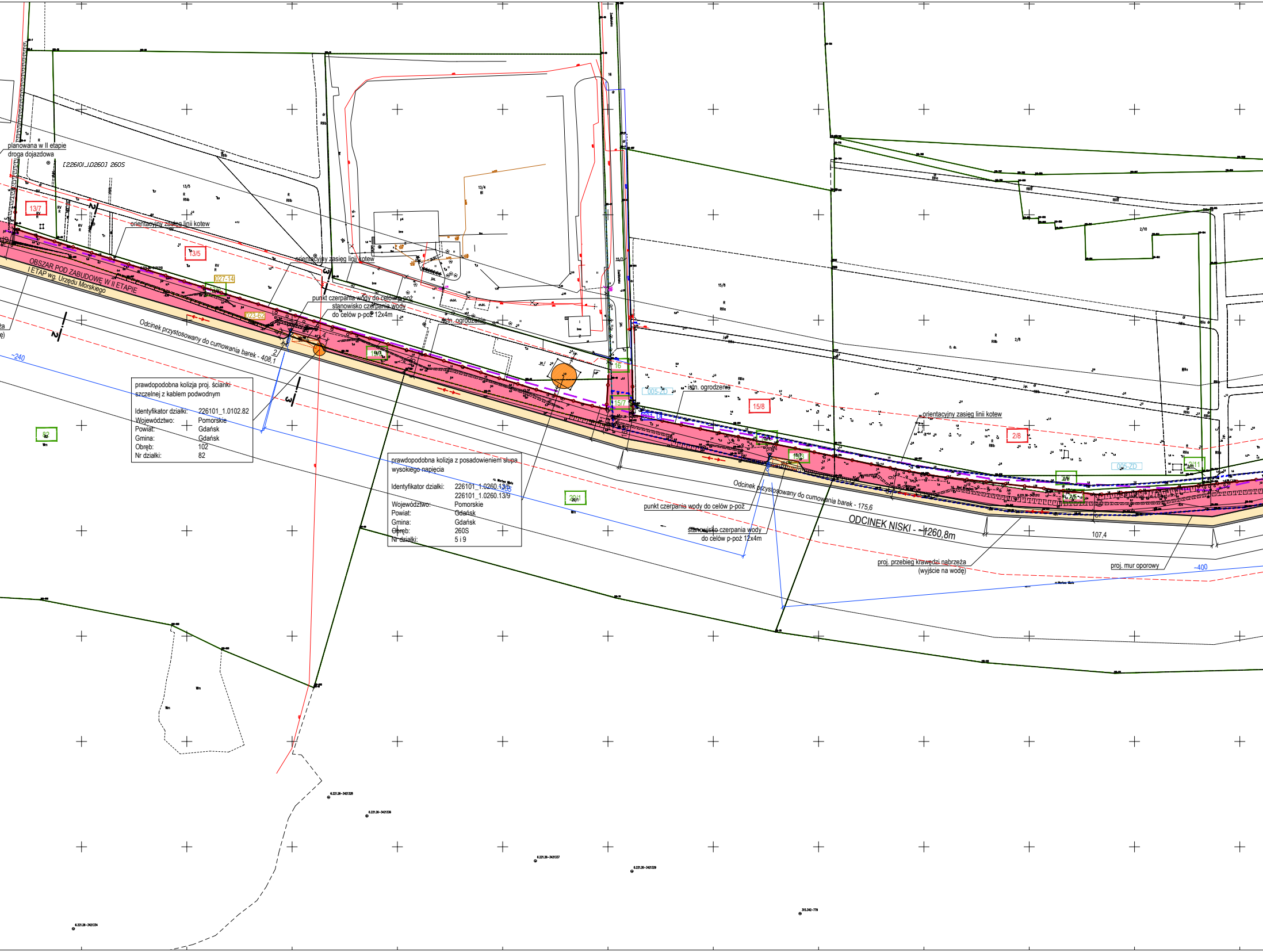
planowana w II etapie
droga dojazdowa
[226101_1.0260] 260S
13/7
13/5
orientacyjny zasięg linii kotew
orientacyjny zasięg linii kotew
027-14
023-62
OBSZAR POD ZABUDOWĘ W II ETAPIE
I ETAP wg. Urzędu Morskiego
punkt czerpania wody do celów p-poż
stanowisko czerpania wody
do celów p-poż 12x4m
istn. ogrodzenie
Odcinek przystosowany do cumowania barek - 408,1
~240
19/3
82
16
15/7
005-ZD
istn. ogrodzenie
15/8
orientacyjny zasięg linii kotew
2/8
20/1
punkt czerpania wody do celów p-poż
stanowisko czerpania wody
do celów p-poż 12x4m
Odcinek przystosowany do cumowania barek - 175,6
ODCINEK NISKI - ~1260,8m
107,4
proj. przebieg krawędzi nabrzeża
(wyjście na wodę)
proj. mur oporowy
~400
005-ZD
2/11
2/10
15/8
13/4
2
3
4

prawdopodobna kolizja proj. ścianki szczelnej z kablem podwodnym

Identyfikator działki:	226101_1.0102.82
Województwo:	Pomorskie
Powiat:	Gdańsk
Gmina:	Gdańsk
Obręb:	102
Nr działki:	82

prawdopodobna kolizja z posadowieniem słupa wysokiego napięcia

Identyfikator działki:	226101_1.0260.13/5 226101_1.0260.13/9
Województwo:	Pomorskie
Powiat:	Gdańsk
Gmina:	Gdańsk
Obręb:	260S
Nr działki:	5 i 9

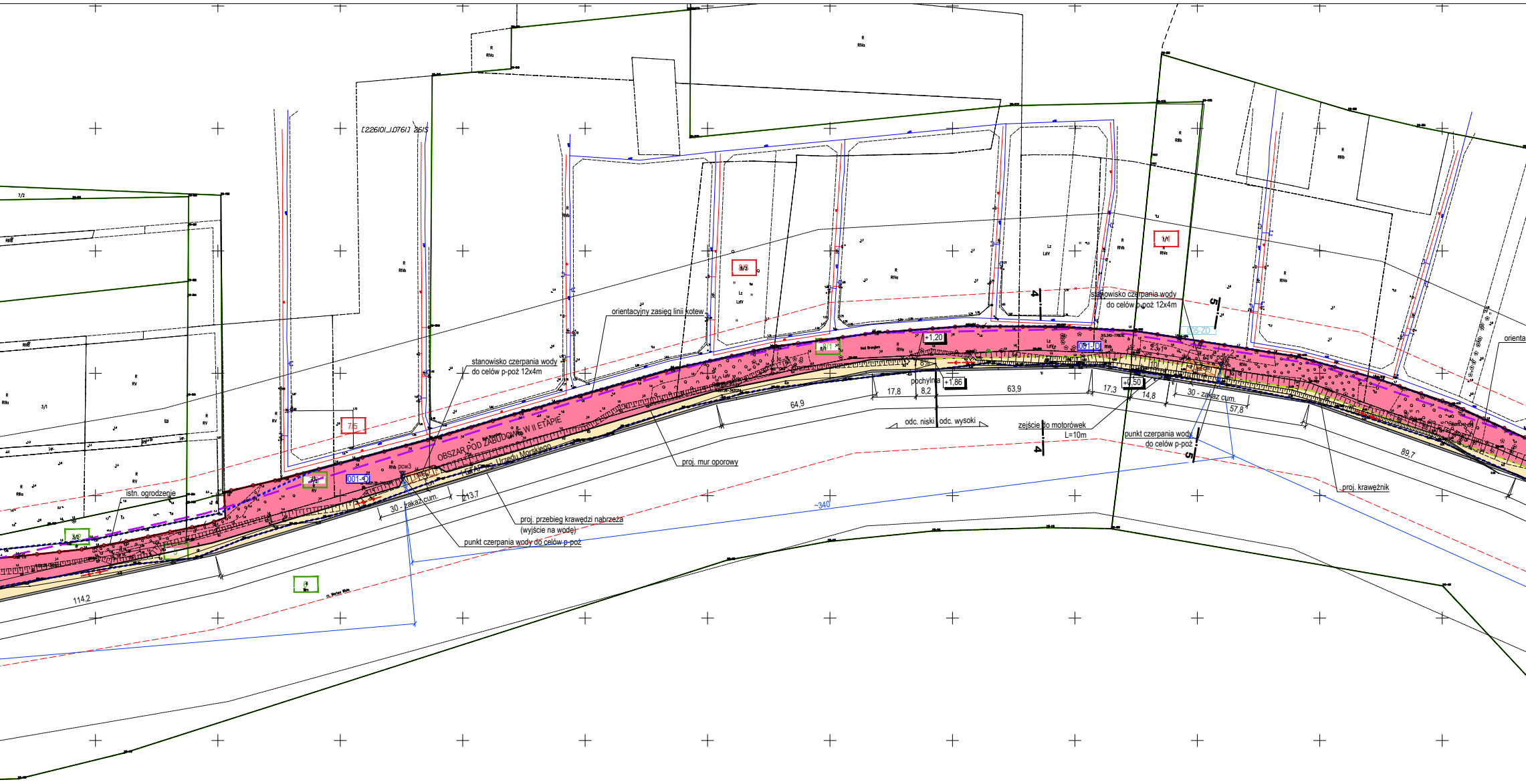
stanowisko czerpania wody
do celów p-poż 12x4m
orientacyjny zasięg linii kotew
stanowisko czerpania wody
do celów p-poż 12x4m
OBSZAR POD ZABUDOWĘ W II ETAPIE
7/5
8/3
1/1
3/2
001-D
005-ZD
istn. ogrodzenie
proj. mur oporowy
proj. przebieg krawędzi nabrzeża
(wyjście na wodę)
punkt czerpania wody do celów p-poż
30 - zakaz cum.
213,7
114,2
~340
64,9
+1,20
pochylnia
+1,86
17,8
8,2
63,9
odc. niski
odc. wysoki
zejście do motorówek
L=10m
+0,50
17,3
14,8
30 - zakaz cum.
57,8
punkt czerpania wody
do celów p-poż
89,7
proj. krawężnik
orienta

LEGENDA:

30/5	nr działek nieujęte w raporcie OŚ
30/4	nr działek na których będzie realizowane planowane przedsięwzięcie oraz jest to ujęte w Raporcie o Oddziaływaniu na Środowisko Przedsięwzięcia pod nazwą "Budowa Nabrzeża Wyspy Stogi"
47	działki o które należy rozszerzyć raport OŚ w celu realizacji inwestycji
🟨	I etap inwestycji - zakres Urzędu Morskiego,
🟥	II etap inwestycji - zakres Urzedu MIasta Gdańsk
—	granica działek
- - -	zakres mapy do celów projektowych
—o—	istniejące ogrodzenie
— —	linia zasięgu proj. kotew
—	proj. krawężniki (nabrzeże wysokie)
—	proj. mur oporowy (nabrzeże niskie)
▬	proj. oczep nabrzeża
🟦	wzmocnione nabrzeże pod pracę dźwigu LOK
- - - -	Granica MPZP nr 1418 (Krakowiec– wał wzdłuż Martwej Wisły - pomiędzy ul. Steczka i ul. Zawiślańską w mieście Gdańsku).
001- D	Przeznaczenie terenów wg planu MPZP nr 1418 - klasyfikacja terenowa
- - - -	Granica MPZP nr 1404 (STOGI POŁUDNIOWE w mieście Gdańsku).
003-33	Przeznaczenie terenów wg planu MPZP nr 1404 - klasyfikacja terenowa
- - -	Granica MPZP nr 1407 (KRAKOWIEC - w rejonie ulic Jodłowej-Steczka w mieście oraz linie rozgraniczające tereny o różnym przeznaczeniu.
007-P/U41	Przeznaczenie terenów wg planu MPZP nr 1407 - klasyfikacja terenowa
▨ Pl.ppoż.	Plac manewrowy dla pojazdów straży pożarnej; wym. 20x20m
☒ st.cw	Stanowisko czerpania wody ppoż; wym. 4x12m
▼ pcw1	Punkt czerpania wody ppoż
←→	Droga pożarowa szerokości 3,5m

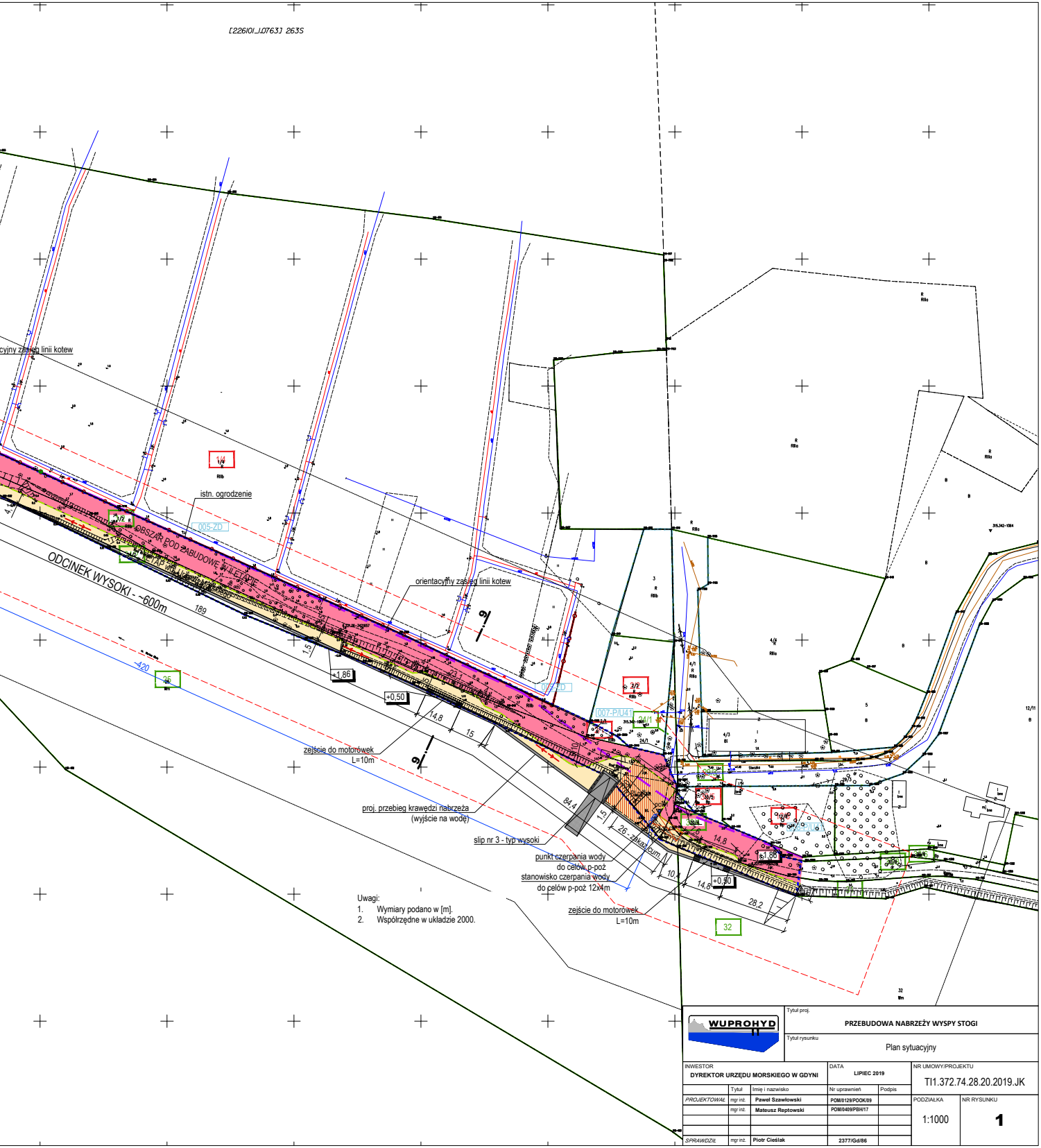
[226101_1.0763] 263S
cyjny zasięg linii kotew
istn. ogrodzenie
1/4
005-ZD
1/2
OBSZAR POD ZABUDOWĘ W II ETAPIE
ODCINEK WYSOKI - ~600m
189
-420
25
1,5
+1,86
+0,50
14,8
15
orientacyjny zasięg linii kotew
6
006-ZD
2/2
007-P/U41
24/1
zejście do motorówek
L=10m
proj. przebieg krawędzi nabrzeża
(wyjście na wodę)
slip nr 3 - typ wysoki
84,4
1,5
26 - zakaz cum.
punkt czerpania wody
do celów p-poż
stanowisko czerpania wody
do celów p-poż 12x4m
10,4
14,8
+0,50
28,2
zejście do motorówek
L=10m
32
14,8
+1,86
4/2
4/3
4/1
3
5
12/11
32

Uwagi:

1. Wymiary podano w [m].
2. Współrzędne w układzie 2000.

WUPROHYD

Tytuł proj.

PRZEBUDOWA NABRZEŻY WYSPY STOGI

Tytuł rysunku

Plan sytuacyjny

INWESTOR

DYREKTOR URZĘDU MORSKIEGO W GDYNI

DATA

LIPIEC 2019

NR UMOWY/PROJEKTU

TI1.372.74.28.20.2019.JK

	Tytuł	Imię i nazwisko	Nr uprawnień	Podpis
PROJEKTOWAŁ	mgr inż.	**Paweł Szawłowski**	**POM/0129/POOK/09**	
	mgr inż.	**Mateusz Reptowski**	**POM/0409/PBH/17**	
SPRAWDZIŁ	mgr inż.	**Piotr Cieślak**	**2377/Gd/86**	

PODZIAŁKA

1:1000

NR RYSUNKU

1