



Zamówienie nr I/PU/168/19
BZP-PU/179/2019/PM

Gdańsk, dnia 05.07.2019 r.

ZAPROSZENIE DO ZŁOŻENIA OFERTY

Dyrekcja Rozbudowy Miasta Gdańska działająca w imieniu Gminy Miasta Gdańska zaprasza do złożenia oferty cenowej na:

Opracowanie trzyczęściowej koncepcji zagospodarowania terenu w dzielnicy Chełm w Gdańsku wraz ze wstępną wyceną kosztów dla budowy PSZOK przy ul. Sikorskiego w Gdańsku.

Oferta powinna obejmować cały zakres przedmiotu zamówienia – zgodnie z opisem przedmiotu zamówienia – załącznik nr 1

TERMIN WYKONANIA: 4 miesiące od daty zawarcia umowy.

DRMG informuje, że jedynym kryterium wyboru oferty jest cena; oznacza to, że zostanie wybrana oferta z najniższą ceną.

Prosimy o złożenie oferty, sporządzonej według wzoru załącznika nr 2 do niniejszego pisma w siedzibie DRMG w Gdańsku przy ul. Żaglowej 11 (repcja - budynek Amber Expo, główne wejście - parter) lub przesłanie na adres e-mail: sekretariat@drmg.gdansk.pl w terminie **do 10.07.2019 r. do godz. 15:00.**

Informacja o przetwarzaniu danych osobowych zawarta jest w załączniku nr 3 do niniejszego zaproszenia.

Załączniki:

1. *Opis przedmiotu zamówienia*
2. *Formularz ofertowy*
3. *Informacja o przetwarzaniu danych osobowych*


Dyrekcja
Biuro Zamówień Publicznych
Krzysztof Małkowski

Opis Przedmiotu Zamówienia

1. Przedmiot zamówienia

- 1.1. Przedmiotem zamówienia jest opracowanie trzyczęściowej koncepcji zagospodarowania terenu w dzielnicy Chełm w Gdańsku wraz z wstępną wyceną kosztów budowy każdego z niżej wymienionych terenów:
 - 1.1.1. Punktu Selektywnego Zbierania Odpadów Komunalnych o powierzchni ok. 0,35-0,4 ha usytuowanego na działce nr 2/118 obręb 712 ,
 - 1.1.2. Terenu zielonego położonego na działce 2/118 obręb 712,
 - 1.1.3. Terenu rekreacyjnego (tzw. Park Sikorskiego) położonego na działkach nr: 1/7, 1/11, 2/114, 2/118, 2/120 oraz fragmencie działki nr 2/13 obręb 712,zgodnie z wymaganiami zawartymi w niniejszym opisie przedmiotu zamówienia.
- 1.2. Przedmiot zamówienia obejmuje:
 - 1.2.1. Opracowanie w fazie koncepcji zagospodarowania terenu dla PSZOK`u , którego lokalizacja jako możliwa została zaproponowana przez Biuro Rozwoju Gdańska w obszarze manewrowym, oznaczonym kolorem żółtym – wg legendy załącznika graficznego, obszar A i B,
 - 1.2.2. Opracowanie w fazie koncepcji zagospodarowania terenu dla terenów zielonych położonych na działce nr 2/118, funkcjonalnie powiązanych z PSZOK o którym mowa w pkt. 2.2.1., stanowiących jednocześnie ogólnodostępną część Parku Sikorskiego wskazanego w pkt. 2.2.3.. Powierzchnia objęta tą częścią koncepcji zagospodarowania terenu to obszar B załącznika graficznego, tj. teren pozostały po ustaleniu i wydzieleniu przez Wykonawcę dokumentacji granicy PSZOK. Planowane tereny urządzonej zieleni towarzyszącej muszą obejmować zakresem koncepcję ścieżek edukacyjnych i innych elementów dydaktycznych nawiązujących do ekologicznego zadania PSZOK.
 - 1.2.3. Opracowanie w fazie koncepcji zagospodarowania terenu rekreacyjnego oznaczonego na załączniku graficznym jako obszar D oraz na fragmentach działek nr: 2/118 obręb 712 oraz 619/7, 619/9 i 620/3 obręb 303 – oznaczonych na załączniku graficznym jako obszar E oraz dodatkowo na działce nr 2/99 obręb 712 – oznaczonych na załączniku graficznym jako obszar C.

Podstawę do wykonania opracowań stanowią załączone materiały graficzne.

2. Opis realizacji przedmiotu zamówienia



**Zamówienie nr I/PU/168/19
BZP-PU/179/2019/PM**

- 2.1. Wykonawca w przygotowywanym dokumencie zobowiązany jest uwzględnić planowaną budowę nad powierzchniowego obiektu drogowego łączącego ul. Sikorskiego z ul. Cieszyńskiego, którego usytuowanie przewidziano między obszarem B i obszarem E.
- 2.2. Opracowanie uznaje się za wykonane, gdy będzie posiadało pisemne uzgodnienie Gdańskiego Zarządu Dróg i Zieleni oraz Biura Rozwoju Gdańska w kwestii organizacji terenów zielonych (B, C, D, E) oraz lokalizacji wjazdu i wyjazdu oraz Wydziału Gospodarki Komunalnej w kwestii organizacji funkcjonalnych elementów PSZOK.
- 2.3. Uzyskany materiał będzie podlegał opiniowaniu przez Radę Dzielnicy Chełm oraz Zakład Utylizacyjny i będzie stanowił materiał pomocniczy dla Biura Rozwoju Gdańska, tj. jednostki przygotowującej w imieniu Gminy nowy miejscowy plan zagospodarowania przestrzennego w rejonie objętym inwestycją.
- 2.4. Planowane koszty realizacji zadania (odrębnie dla każdej lokalizacji) należy sporządzić zgodnie z Rozporządzeniem Ministra Infrastruktury z dnia 18 maja 2004r. w sprawie określenia metod i podstaw sporządzania kosztorysu inwestorskiego, obliczania planowanych kosztów prac projektowych oraz planowanych kosztów robót budowlanych określonych w programie funkcjonalno – użytkowym.
- 2.5. Przy wykonywaniu Przedmiotu Zamówienia należy uwzględnić obowiązujące i projektowane akty prawne wspólnotowe i krajowe.
- 2.6. Wykonawca zobowiązuje się do przekazywania Zamawiającemu wszelkich informacji mających wpływ na realizację przedmiotu zamówienia oraz dotyczących postępu realizacji prac a także do udzielenia odpowiedzi i wyjaśnień na ten temat w formie pisemnej w terminie nie dłuższym niż 5 dni robocze od dnia otrzymania przez Wykonawcę zapytania od Zamawiającego.
- 2.7. Wykonawca na każdym etapie realizacji przedmiotu zamówienia będzie ściśle współpracował z przedstawicielami wskazanymi przez Zamawiającego, ponadto w miarę bieżących potrzeb, odbywać się będą spotkania robocze i wywiady Zamawiającego z Wykonawcą.

Wykonawca winien na bieżąco uwzględniać podczas wykonywania umowy zmiany w przepisach i zasadach wiedzy technicznej. Dokumentacja objęta zamówieniem powinna być zgodna z przepisami i zasadami wiedzy technicznej obowiązującymi na dzień przekazania dokumentacji (pfu).

3. Problematyka prac winna obejmować:

a) Uzyskanie aktualnej mapy do celów projektowych w skali 1:500

Wykonawca zobowiązany jest do uzyskania z Ośrodka Dokumentacji Geodezyjnej aktualnej mapy do celów projektowych wraz z uzbrojeniem terenu w skali 1:500 w formie elektronicznej.

Zamówienie nr I/PU/168/19
BZP-PU/179/2019/PM

b) Inwentaryzację terenu i zieleni dla celów projektowych

Należy zinwentaryzować wszystkie obiekty kolidujące z projektowaną inwestycją zlokalizowane w planowanym terenie. Inwentaryzacji należy poddać również istniejącą infrastrukturę objętą zmianami w ramach niniejszej inwestycji. W ramach inwentaryzacji należy również dokonać wywiadu branżowego w jednostkach zarządzających i eksploatujących sieci istniejące.

c) Badania geologiczne.

d) Planowane koszty prac projektowych i robót budowlanych.

4. Szczegółowe informacje dotyczące PSZOK

4.1. Podstawa prawna

4.1.1. Zobowiązanie do budowy PSZOK wynika bezpośrednio z art. 3 ust. 2 pkt 6 ustawy z dnia 13 września 1996 r. o utrzymaniu czystości i porządku w gminach, jako obowiązkowe zadanie własne każdej gminy, wg którego gminy tworzą punkty selektywnego zbierania odpadów komunalnych w sposób zapewniający łatwy dostęp dla wszystkich mieszkańców gminy, które zapewniają przyjmowanie co najmniej takich odpadów komunalnych jak: przeterminowane leki i chemikalia, zużyte baterie i akumulatory, zużyty sprzęt elektryczny i elektroniczny, meble i inne odpady wielkogabarytowe, zużyte opony, odpady zielone oraz odpady budowlane i rozbiórkowe stanowiące odpady komunalne, a także odpadów komunalnych określonych w przepisach wydanych na podstawie art. 4a;

4.1.2. Konieczność budowy PSZOK-ów na terenie Gminy Miasta Gdańska uwzględnia aktualizacja Planu Gospodarki Odpadami dla Województwa Pomorskiego 2022, zobowiązująca Gminę Miasta Gdańska do budowy sześciu dodatkowych PSZOK w terminie do 2020 r. (obecnie jeden obiekt PSZOK już istnieje na terenie Zakładu Utylizacyjnego „Szadółki” przy ul. Jabłoniowej 55 w Gdańsku).

4.2. Celem Zamawiającego jest stworzenie sieci w pełni funkcjonalnych obiektów, które będą stanowić uzupełnienie obecnie funkcjonującego systemu gospodarki odpadami komunalnymi i wspomagać konieczność osiągnięcia ustawowych wymogów polegających na:

- zwiększeniu poziomów recyklingu odzyskiwanych odpadów (konieczność osiągnięcia do 2020 roku wymaganych przez UE poziomów recyklingu, których brak będzie skutkowało nałożeniem na Polskę kar pieniężnych);
- ograniczeniu masy składowanych odpadów komunalnych;
- ograniczeniu ilości odpadów niebezpiecznych trafiających do strumienia odpadów komunalnych;
- zmniejszenie awaryjności technologicznej linii sortowniczej poprzez wyeliminowanie części odpadów niebezpiecznych oraz gruzu i szkła ze strumienia odpadów komunalnych;

**Zamówienie nr I/PU/168/19
BZP-PU/179/2019/PM**

- możliwość uzyskania czystszej surowca zbieranego selektywnie w PSZOK i wykorzystanie efektu skali projektu do uzyskania wyższej ceny za sprzedaż surowców wtórnych zebranych w PSZOK;
 - wsparcie w prowadzeniu obowiązkowych działań edukacyjnych w zakresie prawidłowego gospodarowania odpadami komunalnymi i obniżenie nakładów finansowych na prowadzone działania edukacyjne.
- 4.3. Celem Zamawiającego jest stworzenie mieszkańcom Gminy Miasta Gdańska możliwości całorocznego przekazywania do zagospodarowania odpadów problematycznych, powszechnie spotykanych na tzw. „dzikich wysypiskach”. Zamawiający zakłada, że:
- 4.3.1. PSZOK - będą czynne przez 6 dni w tygodniu (poniedziałek – sobota) z wyłączeniem świąt i dni ustawowo wolnych od pracy;
 - 4.3.2. godziny pracy PSZOK będą dostosowane do potrzeb mieszkańców Gminy Miasta Gdańska;
 - 4.3.3. do punktu mogą być dostarczane wszystkie selektywnie zebrane odpady ze strumienia odpadów komunalnych;
 - 4.3.4. mieszkańcy Gminy samodzielnie, własnymi środkami transportu i na własny koszt będą dostarczać do PSZOK wytworzone na terenie swojej nieruchomości selektywnie zebrane odpady komunalne;
 - 4.3.5. W każdym z punktów należy uwzględnić niewielki magazyn na przekazany przez mieszkańców sprzęt elektroniczny.
 - 4.3.6. niektóre rodzaje odpadów mogą być przyjmowane nieodpłatnie w limitach określonych w regulaminie funkcjonowania PSZOK (np. gruz 1 lub 2 Mg/rok);
 - 4.3.7. odpady od podmiotów gospodarczych będą przyjmowane odpłatnie wg ustalonego cennika;
 - 4.3.8. do PSZOK będą dostarczane również odpady przez pojazdy należące do Zamawiającego (np. odbiór na zgłoszenie elektroodpadów, wynajem przyczepki na odpady budowlane);
 - 4.3.9. w PSZOK będzie prowadzona ewidencja przyjmowanych odpadów. Odpady przywożone do PSZOK będą ważone. Ważone będą również odpady wywożone z PSZOK do miejsc ich zagospodarowania.
- 4.4. W zakresie funkcji PSZOK przewiduje się realizację następujących elementów:
- 4.4.1. Punktu przyjęcia do ponownego użycia dla przedmiotów, które będą mogły być odebrane i wykorzystywane przez innych mieszkańców ze stanowiskiem na dokonywanie niewielkich napraw,
 - 4.4.2. Wiat na kontenery i pojemniki na odpady;
 - 4.4.3. Stanowiska na kontenery na odpady budowlane z uwzględnieniem możliwości organizacji stanowisk rampowych ;

**Zamówienie nr I/PU/168/19
BZP-PU/179/2019/PM**

- 4.4.4. Wykonanie ścieżek edukacyjnych np. w formie wiaty/altany lub tablic informacyjnych poza samym PSZOK jako powiązanych funkcjonalnie z zielenią towarzyszącą (obszar B),
- 4.4.5. Waga dla pojazdów na wjeździe do PSZOK;
- 4.4.6. Utwardzonego placu manewrowego z miejscami postojowymi;
- 4.4.7. Ogrodzenia wraz z monitoringiem i oświetleniem;
- 4.4.8. Wprowadzenia ogniw fotowoltaicznych wspomagających zasilane obiektów umiejscowionych np. na dachach budynków;
- 4.4.9. Utworzenie na terenie PSZOK powierzchni biologicznie czynnych na częściach nieruchomości, które nie wymagają utwardzenia wynikającego z procesów technologicznych, komunikacyjnych czy budowlanych;
- 4.4.10. Budowę budynku z niewielką salą dydaktyczną przeznaczoną na lekcji ekologiczne dla dzieci ze szkół i przedszkoli – dopuszcza się lokalizację sali dydaktycznej w budynku socjalnym. ,
- 4.4.11. Uzbrojenie i urządzenie terenu.

5. Termin realizacji przedmiotu zamówienia

- 5.1. Wykonawca zobowiązuje się wykonać Przedmiot Zamówienia w poniższym terminie i w następujący sposób:

Lp.	Przedmiot zamówienia	Terminy
Przedmiot zamówienia dla lokalizacji przy ul. Sikorskiego		
I	<ul style="list-style-type: none"> • Jedna spójna koncepcja zagospodarowania terenu składająca się z trzech części wraz z wizualizacją, • Wstępna wycena kosztów budowy każdej z wyszczególnionych części w pkt. 2.2. i koszt prac projektowych, 	4 miesiące od daty zawarcia umowy z Wykonawcą,

Jednostka projektowa zobowiązana jest do sporządzenia i dostarczenia Zamawiającemu w terminie 14 dni od daty podpisania umowy szczegółowego harmonogramu prac projektowych.

6. Odbiór Przedmiotu Zamówienia

- 6.1. Nakład dokumentacji:

- 5 egz. jednej spójnej koncepcji zagospodarowania terenu składającej się z trzech części wraz z wizualizacją,



**Zamówienie nr I/PU/168/19
BZP-PU/179/2019/PM**

- 5 egz. wstępnej wyceny kosztów budowy każdego z obiektów i prac projektowych,
- 6.2. Wykonawca przekaże Zamawiającemu przedmiot zamówienia w formie pisemnej oraz elektronicznej (na płytach CD lub DVD w dwóch egzemplarzach, w tym jeden egzemplarz w wersji zamkniętej dla edycji PDF i jeden w wersji edytowalnej). Forma elektroniczna i papierowa muszą być identyczne.
 - 6.3. Należy załączyć oświadczenie, że zawartość wersji elektronicznej jest identyczna z wersją papierową. W przypadku, gdy forma elektroniczna i papierowa nie będą jednakowe, będzie to podstawa dla Zamawiającego do odmowy podpisania protokołu zdawczo-odbiorczego do czasu usunięcia rozbieżności.
 - 6.4. Odbiór przedmiotu zamówienia nastąpi na podstawie obustronnie podpisanego protokołu zdawczo-odbiorczego.
 - 6.5. Wykonawca dołączy do protokołu zdawczo-odbiorczego oświadczenie, że opracowanie jest wykonane zgodnie z umową, obowiązującymi przepisami prawa i jest kompletne z punktu widzenia celu, któremu ma służyć.
 - 6.6. Miejscem odbioru wykonanych prac na podstawie przedmiotu zamówienia będzie siedziba DRMG.

7. Znaki towarowe:

Zamawiający nie dopuszcza wskazywania w opracowanej dokumentacji znaków towarowych, patentów lub pochodzenia, źródła lub szczególnego procesu, który charakteryzuje produkty lub usługi dostarczane przez konkretnego Wykonawcę. Jedynym wyjątkiem od tej zasady jest przypadek, w którym wskazanie znaków towarowych, patentów lub pochodzenia, źródła lub szczególnego procesu, który charakteryzuje produkty lub usługi dostarczane przez konkretnego Wykonawcę, jest uzasadniony specyfiką przedmiotu zamówienia i nie ma możliwości opisanie przedmiotu zamówienia za pomocą dostatecznie dokładnych określeń a Wykonawca uzyskał uprzednio pisemną zgodę Zamawiającego na takie wskazanie. W przypadku wyrażenia przez Zamawiającego pisemnej zgody na wskazanie znaków towarowych, patentów lub pochodzenia, źródła lub szczególnego procesu, który charakteryzuje produkty lub usługi dostarczane przez konkretnego Wykonawcę, Wykonawca jest zobowiązany opisać w dokumentacji specyfikę przedmiotu zamówienia powodującą konieczność takiego wskazania oraz użyć przy wskazaniu słów „lub równoważne”.

Zamawiający poprzez odniesienie się do norm, europejskich ocen technicznych, aprobat, specyfikacji technicznych i systemów referencji technicznych, o których mowa w art. 30 ust. 1 pkt 2 i ust. 3 ustawy, każdorazowo rozumie odniesienie również do rozwiązań równoważnych opisywanym, a każdemu takiemu odniesieniu towarzyszą wyrazy „lub równoważne”.



**Zamówienie nr I/PU/168/19
BZP-PU/179/2019/PM**

8. Zakres uzgodnień:

Opracowanie trzyczęściowej koncepcji zagospodarowania terenu należy uzgodnić/zaopiniować z:

- a) Zamawiającym,
- b) Gdańskim Zarządem Dróg i Zieleni,
- c) Urzędem Miejskim w Gdańsku:
 - Wydział Programów Rozwojowych,
 - Wydział Skarbu,
 - Wydział Gospodarki Komunalnej,
- d) Rada Dzielnicy Chełm,
- e) Biuro Rozwoju Gdańska,
- f) Zakładem Utylizacyjnym w Gdańsku,
- g) Gestorzy sieci,
- h) Instytucjami i organami, z którymi konieczność dokonania uzgodnień wyłoni się w trakcie prac

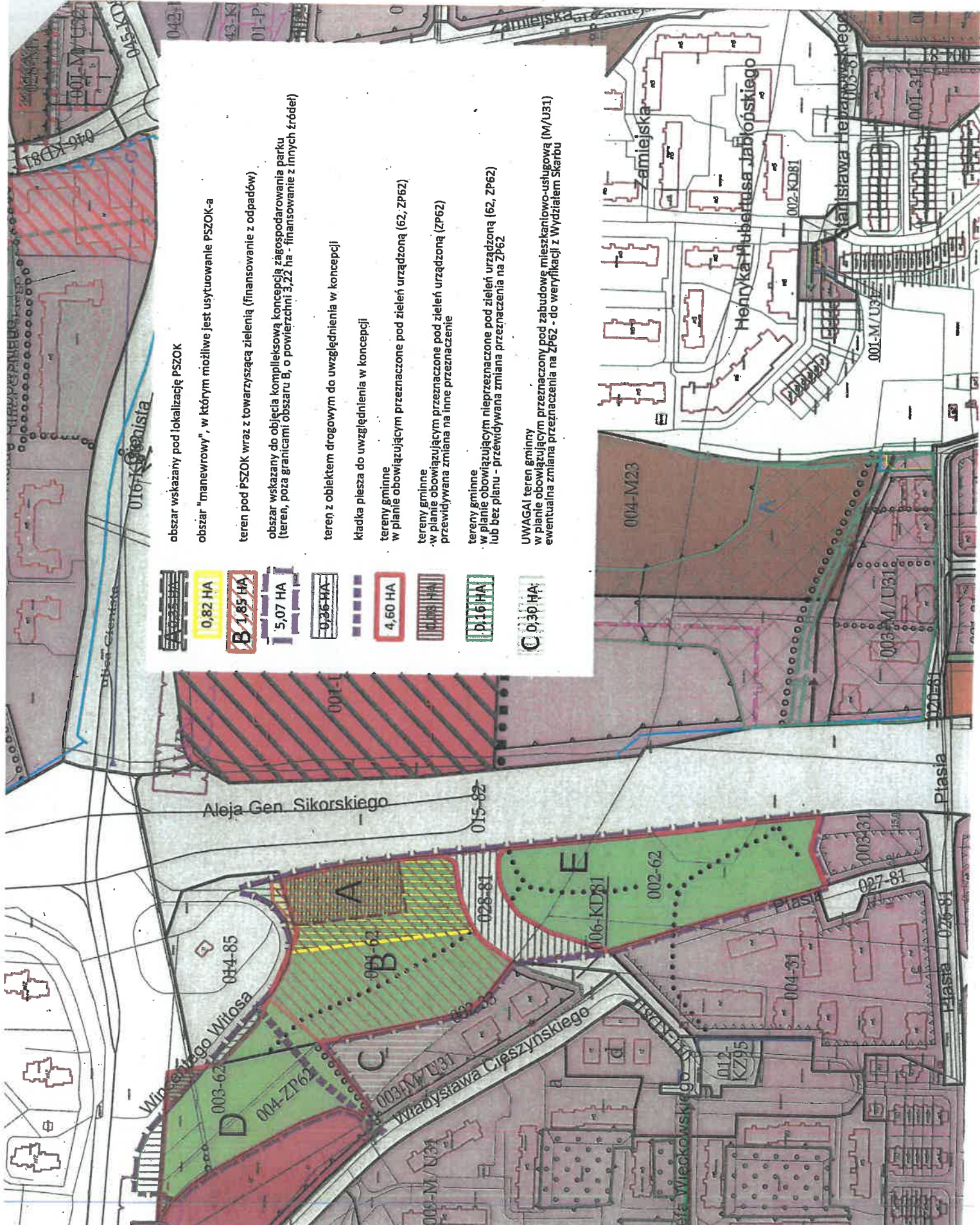
Uzgodnienia winny być załączone do koncepcji zagospodarowania terenu.

Załączniki do OPZ:

1. Materiały graficzne przedstawiające zakres zamówienia.



- obszar wskazany pod lokalizację PSZOK
- obszar "manewrowy", w którym możliwe jest usytuowanie PSZOK-a
- teren pod PSZOK wraz z towarzyszącą zielenią (finansowanie z odpadów)
- obszar wskazany do objęcia kompleksową koncepcją zagospodarowania parku (teren, poza granicami obszaru B, o powierzchni 3,22 ha - finansowanie z innych źródeł)
- teren z obiektem drogowym do uwzględnienia w koncepcji
- kładka piesza do uwzględnienia w koncepcji
- tereny gminne w planie obowiązującym przeznaczone pod zieleni urządzoną (62, ZP62)
- tereny gminne w planie obowiązującym przeznaczone pod zieleni urządzoną (ZP62) przewidywana zmiana na inne przeznaczenie
- tereny gminne w planie obowiązującym nieprzeznaczone pod zieleni urządzoną (62, ZP62) lub bez planu - przewidywana zmiana przeznaczenia na ZP62
- UWAGA! teren gminny w planie obowiązującym przeznaczony pod zabudowę mieszkaniowo-usługową (M/U31) ewentualna zmiana przeznaczenia na ZP62 - do weryfikacji z Wydziałem Skarbu



obszar wskazany pod lokalizację PSZOK

obszar "manewrowy", w którym możliwe jest usytuowanie PSZOK-a

teren pod PSZOK wraz z towarzyszącą zielenią (finansowanie z odpadów)

obszar wskazany do objęcia kompleksową koncepcją zagospodarowania parku (teren, poza granicami obszaru B, o powierzchni 3,22 ha - finansowanie z innych źródeł)

teren z obiektem drogowym do uwzględnienia w koncepcji










kładka piesza do uwzględnienia w koncepcji

tereny gminne w planie obowiązującym przeznaczone pod zieleń urzędową (62, ZP62)

tereny gminne w planie obowiązującym przeznaczone pod zieleń urzędową (ZP62) przewidywana zmiana na inne przeznaczenie

tereny gminne w planie obowiązującym nieprzeznaczone pod zieleń urzędową (62, ZP62) lub bez planu - przewidywana zmiana przeznaczenia na Zp62

UWAGA! teren gminny w planie obowiązującym przeznaczony pod zabudowę mieszkaniowo-usługową (M/U31) ewentualna zmiana przeznaczenia na Zp62 - do weryfikacji z Wydziałem Skarbu

-  0,82 HA
-  1,85 HA
-  5,07 HA
-  0,36 HA
- 
-  4,60 HA
-  0,08 HA
-  0,16 HA
-  C 0,30 HA

Text

obszar wskazany pod lokalizację PSZOK

obszar "manewrowy", w którym możliwe jest usytuowanie PSZOK-a

teren pod PSZOK wraz z towarzyszącą zielenią (finansowanie z odpadów)

obszar wskazany do objęcia kompleksową koncepcją zagospodarowania parku (teren, poza granicami obszaru B, o powierzchni 3,22 ha - finansowanie z innych źródeł)

teren z obiektem drogowym do uwzględnienia w koncepcji

kładka piesza do uwzględnienia w koncepcji

tereny gminne w planie obowiązującym przeznaczone pod zieleń urzędzoną (62, ZP62)

tereny gminne w planie obowiązującym przeznaczone pod zieleń urzędzoną (ZP62) przewidywana zmiana na inne przeznaczenie

tereny gminne w planie obowiązującym nieprzeznaczone pod zieleń urzędzoną (62, ZP62) lub bez planu - przewidywana zmiana przeznaczenia na ZP62

UWAGA! teren gminny w planie obowiązującym przeznaczony pod zabudowę mieszkaniowo-usługową (M/U31) ewentualna zmiana przeznaczenia na ZP62 - do weryfikacji z Wydziałem Skarbu

	0,82 HA
	B 1,85 HA
	5,07 HA
	0,36 HA
	4,60 HA
	0,08 HA
	0,16 HA
	C 0,30 HA

Cienista

Aleja Gen. Sikorskiego

Władysława Witosa

Władysława Cieszyńskiego

Zamiejska

Zamiejska

Henryka Hubertusa Jablonskiego

Stanisława Lebanowskiego

Prasła

Prasła

Teofa Więckowskiego



Zamówienie nr I/PU/168/19
BZP-PU/179/2019/PM

Załącznik nr 2

Dyrekcja Rozbudowy Miasta Gdańska
ul. Żąglowa 11, 80-560 Gdańsk

OFERTA

.....
(imię i nazwisko/firma wykonawcy, adres zamieszkania/siedziba)

nr telefonu kontaktowego:, e-mail:

Po zapoznaniu się z zaproszeniem do złożenia oferty wraz z załącznikami niniejszym składamy ofertę na: **Opracowanie trzyczęściowej koncepcji zagospodarowania terenu w dzielnicy Chełm w Gdańsku wraz ze wstępną wyceną kosztów dla budowy PSZOK przy ul. Sikorskiego w Gdańsku.**

- Zobowiązujemy się wykonać przedmiot zamówienia określony w zaproszeniu do złożenia oferty, za wynagrodzenie ryczałtowe w wysokości: zł brutto, słownie: (.....), w tym:
 - wynagrodzenie netto:
 - stawka i wartość podatku VAT: (.....%)
- Zobowiązujemy się wykonać przedmiot zamówienia w terminie określonym w zaproszeniu do złożenia oferty.
- Oświadczam, że spełniam wymagania ochrony oraz prawidłowego przetwarzania danych osobowych określone w rozporządzeniu Parlamentu Europejskiego i Rady (UE) 2016/679 z dnia 27 kwietnia 2016r. w sprawie ochrony osób fizycznych w związku z przetwarzaniem danych osobowych i w sprawie swobodnego przepływu takich danych oraz uchylenia dyrektywy 95/46/WE (RODO) oraz w ustawie z dnia 10 maja 2018r. o ochronie danych osobowych (Dz.U. z 2018r., poz. 1000 ze zm.). Jednocześnie oświadczam, że wypełniłem ciążące na mnie obowiązki informacyjne przewidziane w art. 13 i 14 RODO a nadto, że w przypadku zawarcia i realizacji umowy z Dyrekcją Rozbudowy Miasta Gdańska w Gdańsku (Zamawiającym), zobowiązuję się do wypełniania związanych z nią obowiązków informacyjnych, przewidzianych w art. 13 i 14 RODO, w imieniu własnym oraz w imieniu Zamawiającego.

Nazwa (firma) i adres wykonawcy			
Osoba upoważniona do podpisania oświadczenia w imieniu Wykonawcy			
	Imię i Nazwisko	Data	Podpis
1.			

Informacja o przetwarzaniu danych osobowych

Zgodnie z art. 13 ust. 1 i 2 rozporządzenia Parlamentu Europejskiego i Rady (UE) 2016/679 z dnia 27 kwietnia 2016 r. w sprawie ochrony osób fizycznych w związku z przetwarzaniem danych osobowych i w sprawie swobodnego przepływu takich danych oraz uchylenia dyrektywy 95/46/WE (ogólne rozporządzenie o ochronie danych) (Dz. Urz. UE L 119 z 04.05.2016, str. 1), dalej „RODO”, Zamawiający informuje, że:

- 1) administratorem danych osobowych, które mogą zostać przekazane Zamawiającemu w toku niniejszego postępowania jest Dyrekcja Rozbudowy Miasta Gdańska, 80-560 Gdańsk, ul. Żaglowa 11 działająca w imieniu Gminy Miasta Gdańska;
- 2) inspektorem ochrony danych osobowych w Dyrekcji Rozbudowy Miasta Gdańska jest Pan Daniel Gramatowski, gramatowski@gramatowscy.pl, +48 693 937 711;
- 3) dane osobowe przetwarzane będą na podstawie art. 6 ust. 1 lit. c RODO w celu związanym z niniejszym postępowaniem o udzielenie zamówienia publicznego;
- 4) odbiorcami danych osobowych będą osoby lub podmioty, którym udostępniona zostanie dokumentacja postępowania w oparciu o art. 8 oraz art. 96 ust. 3 ustawy;
- 5) dane osobowe będą przechowywane, zgodnie z art. 97 ust. 1 ustawy, przez okres 4 lat od dnia zakończenia postępowania o udzielenie zamówienia, a jeżeli czas trwania umowy przekracza 4 lata, okres przechowywania obejmuje cały czas trwania umowy;
- 6) obowiązek podania danych osobowych jest wymogiem ustawowym określonym w przepisach ustawy, związanym z udziałem w postępowaniu o udzielenie zamówienia publicznego, konsekwencje niepodania określonych danych wynikają z ustawy;
- 7) w odniesieniu do danych osobowych decyzje nie będą podejmowane w sposób zautomatyzowany, stosownie do art. 22 RODO;
- 8) osoby, których dane osobowe zostaną przekazane Zamawiającemu w toku niniejszego postępowania posiadają:
 - na podstawie art. 15 RODO, prawo dostępu do danych osobowych ich dotyczących,
 - na podstawie art. 16 RODO, prawo do sprostowania danych osobowych ich dotyczących, z tym że skorzystanie z prawa do sprostowania nie może skutkować zmianą wyniku niniejszego postępowania, ani zmianą postanowień umowy w zakresie niezgodnym z ustawą oraz nie może naruszać integralności protokołu z postępowania oraz jego załączników,
 - na podstawie art. 18 RODO, prawo żądania od administratora ograniczenia przetwarzania danych osobowych z zastrzeżeniem przypadków, o których mowa w art. 18 ust. 2 RODO,
 - prawo do wniesienia skargi do Prezesa Urzędu Ochrony Danych Osobowych, gdy którakolwiek z tych osób uzna, że przetwarzanie danych osobowych ich dotyczących narusza przepisy RODO;
- 9) osobom, których dane osobowe zostaną przekazane Zamawiającemu w toku niniejszego postępowania nie przysługują:
 - w związku z art. 17 ust. 3 lit. b, d lub e RODO, prawo do usunięcia danych osobowych,
 - prawo do przenoszenia danych osobowych, o którym mowa w art. 20 RODO,
 - na podstawie art. 21 RODO, prawo sprzeciwu wobec przetwarzania danych osobowych, gdyż podstawą prawną przetwarzania danych osobowych jest art. 6 ust. 1 lit. c RODO.