

Gdańsk, dnia 28.02.2019 r.

GZDiZ-PZ-5310~~2~~(13)-2019-JB

Dyrekcja Rozbudowy Miasta Gdańska

ul. Żagłowa 11

80-560 Gdańsk

Gdański Zarząd Dróg i Zieleni, w nawiązaniu do rozmowy telefonicznej z Panem Pawłem Żmudą-Trzebiatowskim, dotyczącej wskazania lokalizacji do wykonania projektów nasadzeń zastępczych dla 600 drzew w zamian za drzewa usuwane w ramach inwestycji budowy obiektu szkolnego przy ul. Jabłoniowej, przesyła poniżej listę lokalizacji do wykonania projektów nasadzeń:

1. ul. Nowiec,
2. ul. Elbląska na odcinku od ul. Zawodników do ul. Tama Pędzichowska,
3. przejście od ul. Kampinoskiej do Białowieskiej,
4. rejon zbiornika retencyjnego przy ul. Augustowskiej,
5. plac Kobzdeja,
6. ul. Podwale Przedmiejskie
7. ul. Marynarki Polskiej
8. ul. Uczniowska,
9. ul. Popiełuszki + otoczenie Sali BHP,
10. rejon zbiornika retencyjnego przy ul. Darżlubskiej,
11. ul. Mylna,
12. ul. Grabowa,
13. ul. Smoleńska,
14. ul. Litewska,
15. rejon ul. Kępnej i Łowickiej,
16. rejon zbiornika retencyjnego przy ul. Potęgowskiej,
17. rejon zbiornika retencyjnego przy ul. Leszczynowej,
18. rejon zbiornika retencyjnego przy ul. Pastelowej,
19. ul. Jana Pawła II,
20. ul. Czarny Dwór,

21. ul. Powstańców Warszawskich,
22. al. Hallera (pętla tramwajowa),
23. plac Wybickiego,
24. ul. Seredyńskiego,
25. ul. Jasieńska,
26. al. Rzeczypospolitej,
27. ul. Wagnera,
28. ul. Beethovena,
29. ul. Witosa,
30. ul. Cienista,
31. ul. Sikorskiego,
32. uzupełnienie zadrzewienia przyulicznego w dzielnicy Nowy Port w kwartale ulic Oliwskiej, Starowiślańskiej i Wyzwolenia,
33. uzupełnienie zadrzewienia przyulicznego w dzielnicy Dolny Wrzeszcz w kwartale ulic Wyspiańskiego, Legionów, Kilińskiego, Kościuszki i Białej.

Jednocześnie informujemy, że zadaniem jednostki projektowej wyłonionej w drodze postępowania przetargowego przez Państwa jednostkę powinny być: dokładne rozpoznanie granic geodezyjnych terenów przewidzianych do wykonania nasadzeń, ustalenie możliwości oraz techniki nasadzeń ze względu na istniejące uzbrojenie podziemne oraz zapisy MPZP pod kątem możliwości realizacji założenia zieleni wysokiej. Prosimy również o uwzględnienie następujących uwarunkowań:

- w doborze gatunków w poszczególnych lokalizacjach należy uwzględnić istniejące uwarunkowania terenowe, istniejący drzewostan oraz nawiązanie do założeń historycznych,
- należy przyjąć sposób palikowania wg. zał. nr 1,
- drzewa posadzone w ww. lokalizacjach muszą być oznaczone wg. zał. nr 2.

Projekty nasadzeń można wykonać na mapach do celów informacyjnych i przedstawić do zaopiniowania przez Dział Utrzymania Zieleni.

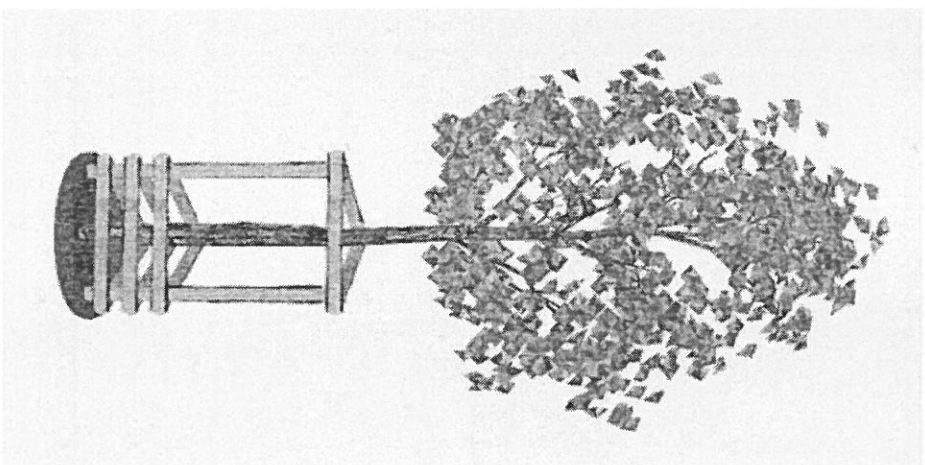
ZASTĘPCA DYREKTORA
ds. Przestrzeni Publicznej

Michał Szymański

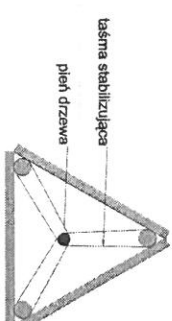
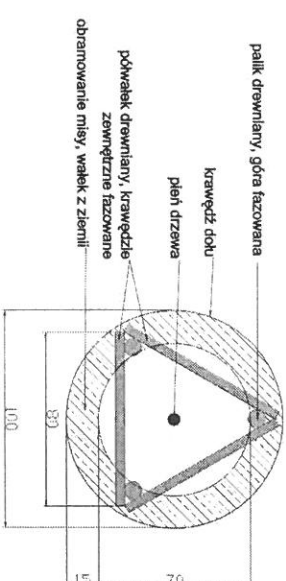
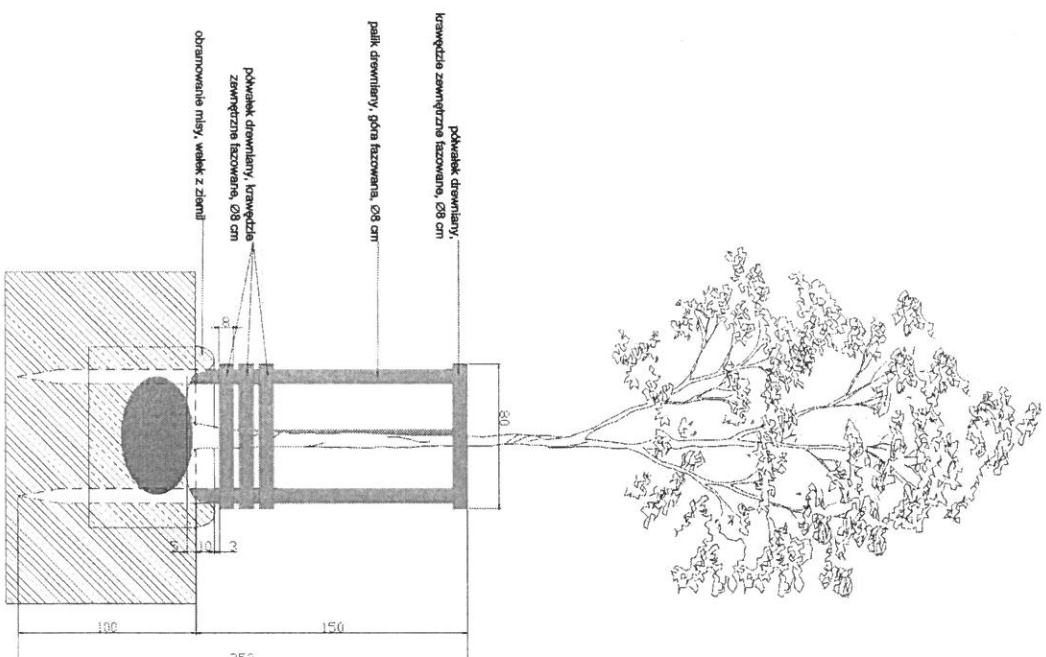
KIEROWNIK
Działu Utrzymania Zieleni

mgr inż. Ewelina Latoszevska

SPOSÓB PALIKOWANIA I STABILIZACJI DLA DRZEWA O OBWODZIE PNIA 16-18 CM




WIZUALIZACJA



OPRACOWANIE:

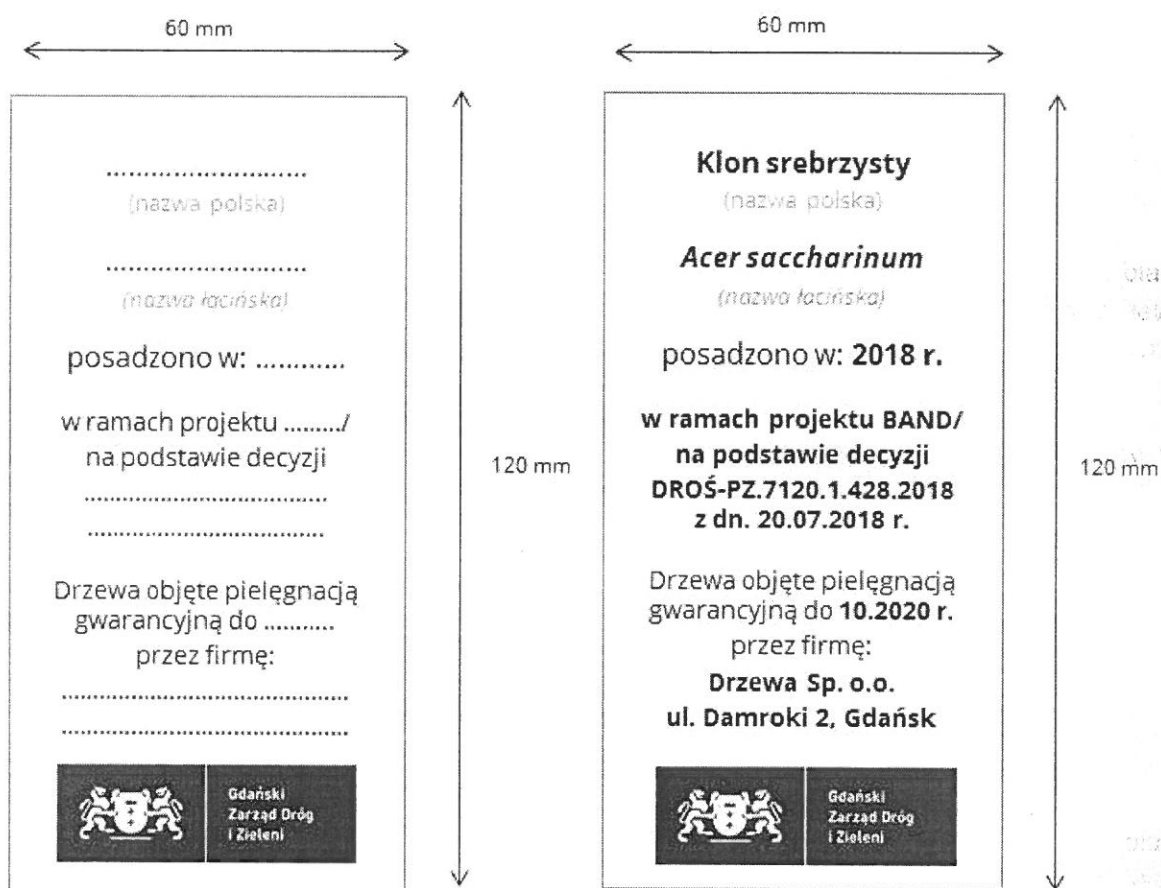
Gdański Zarząd Dróg i Zieloni,
Data: 31.01.2018 r.



Wzór informacji dla nowych nasadzeń drzew realizowanych na terenach administrowanych przez GZDiZ

Na jednym z palików należy zamontować informację (druk czarno-biały, z laminowaną – papier min. 120 g) o gatunku drzewa, terminie posadzenia drzewa i Wykonawcy odpowiedzialnego za pielęgnację drzew (jeśli dotyczy) wraz z logo GZDiZ.

Informację należy zamocować na stałe poprzez przybicie zszywkami do drewna, przykręcenie/przewiercenie nad/pod taśmami stabilizującymi na jednym z palików ok. 20 cm poniżej górnego palika poprzecznego (1 informacja na 1 drzewo).



Zdjęcie poglądowe:



Źródło: <http://warszawa.wyborcza.pl/warszawa/7,54420,23054939,z-parku-zeromskiego-na-zoliborzu-wytna-41-klonow-srebrzystych.html>

.....
(nazwa polska)

.....
(nazwa łacińska)
posadzono w:

w ramach projektu/
na podstawie decyzji

.....
.....

Drzewa objęte pielęgnacją
gwarancyjną do
przez firmę:

.....

...

.....

...



Gdański
Zarząd Dróg
i Zieleni