

**Zamówienie nr I/ PU/004/19  
BZP/5/2019/ BU**

Gdańsk, 03.01.2019 r.

### **ZAPROSZENIE DO ZŁOŻENIA OFERTY**

Dyrekcja Rozbudowy Miasta Gdańska działająca w imieniu Gminy Miasta Gdańska zaprasza do złożenia oferty cenowej na **Opracowanie programu badań archeologicznych wraz z operatem terenowo – prawnym dla ulicy Długiej i Długi Targ w ramach zadania pt.: "Rewaloryzacja ul. Długa i Długi Targ"**

Oferta powinna obejmować cały zakres przedmiotu zamówienia – zgodnie z załącznikiem nr 1 do zaproszenia obejmującym opis przedmiotu zamówienia z załącznikami


#### **Terminy wykonania – 5 miesięcy od daty zawarcia umowy**

DRMG informuje, że jedynym kryterium wyboru oferty jest cena; oznacza to, że zostanie wybrana oferta z najniższą ceną.

Prosimy o złożenie oferty, sporządzonej wg wzoru załącznika nr 2 do niniejszego pisma w siedzibie DRMG w Gdańsku przy ul. Żaglowej 11 w kancelarii – II piętro, pok. 203 (budynek Amber Expo), lub przesłanie na adres e-mail: [sekretariat@drmg.gdansk.pl](mailto:sekretariat@drmg.gdansk.pl) w terminie do **09.01.2019r. do godz. 15:00.**

#### Załączniki:

1. Załącznik nr 1 – Opis przedmiotu zamówienia
2. Załącznik nr 2 - Formularz ofertowy
3. Załącznik nr 3 - Informacja o przetwarzaniu danych osobowych

  
Dyrektor  
Biura Zamówień Publicznych  
Krzysztof Małkowski

Opracowanie programu badań archeologicznych wraz z operatem terenowo – prawnym dla ulicy Długiej i Długi Targ w ramach zadania pt.: Rewaloryzacja ul. Długa i Długi Targ.

## **OPIS PRZEDMIOTU ZAMÓWIENIA**

na opracowanie programu badań archeologicznych wraz z operatem terenowo - prawnym dla zadania inwestycyjnego:

**Opracowanie programu badań archeologicznych wraz z operatem terenowo - prawnym dla ulicy Długiej i Długi Targ w ramach zadania pt.: Rewaloryzacja ul. Długa i Długi Targ.**

Zamawiający: Dyrekcja Rozbudowy Miasta Gdańska  
80-560 Gdańsk, ul. Żaglowa 11  
działająca w imieniu Gminy Miasta Gdańska

Gdańsk 06.12.2018 r.

## **1. Opis przedmiotu zamówienia:**

1.1. Przedmiotem zamówienia jest opracowanie programu badań archeologicznych wraz z operatem terenowo – prawnym dla zadania inwestycyjnego pn.: „Rewaloryzacja ul. Długa i Długi Targ”.

1.2. Zamówienie obejmuje:

1.2.1. Opracowanie programu badań archeologicznych

- 1) Pozyskanie przez Wykonawcę materiałów w celu wykonania opracowania programu badań konserwatorskich oraz badań archeologicznych.
- 2) Opracowanie programu badań archeologicznych ul. Długiej i Długi Targ ma charakter wyprzedzający, w celu określenia niezbędnego zakresu działań zabezpieczających i utrwalających substancję historyczną.
- 3) Program badań archeologicznych ma na celu m. in. wskazanie na miejsca przeprowadzenia badań szerokopłaszczyznowych.
- 4) Obszar objęty jest MPZP nr 1110, teren stanowi fragment obszaru wpisanego do rejestru zabytków jako historyczny układ urbanistyczny Miasta Gdańska, a także jako pomnik historii oraz stanowi fragment obszaru objętego strefą ochrony archeologicznej.
- 5) Opracowanie powinno zawierać harmonogram prac, wskazywać zakres inwestycji i rodzaj prac, opis działań archeologa. Ponadto opracowanie powinno obejmować: opis stanu istniejącego, zachowania - zapoznanie się z archiwalnymi opracowaniami projektowymi dotychczasowych działań związanych z obszarem, szczegółową analizę inwentaryzacji architektoniczno-budowlanej, opracowanie programu prac konserwatorskich, wykonanie dokumentacji fotograficznej.
- 6) Opracowanie powinno być zgodne z wytycznymi PWKZ oraz powinno uzyskać jego pozytywną opinię.
- 7) Badania określające przedmiot zamówienia powinny być prowadzone i odpowiadać przepisom i polskim normom, a także wymaganiom technicznym niezbędnym do realizacji zamówienia w sposób prawidłowy.
- 8) Program badań archeologicznych należy wykonać zgodnie z Ustawą z dnia 23 lipca 2003r. o ochronie zabytków i opiece nad nimi.
- 9) Program powinien zostać sporządzony zgodnie z wymogami Rozporządzenia Ministra Kultury i Dziedzictwa Narodowego z dnia 28 czerwca 2017r. w sprawie prowadzenia prac konserwatorskich, prac restauratorskich i badań konserwatorskich przy zabytku wpisanym do rejestru zabytków albo na Listę Skarbów Dziedzictwa oraz robót budowlanych, badań archeologicznych i innych działań przy zabytku wpisanym do rejestru zabytków, a także badań archeologicznych i poszukiwań zabytków, a także wytycznymi Krajowego Ośrodka Badań i Dokumentacji Zabytków w sprawie standardów metodycznych i dokumentacyjnych badań archeologicznych i opracowań ich wyników.

1.2.2. Operat terenowo – prawny

W ramach zadania należy wykonać operat terenowo - prawny. W ramach operatu należy wskazać wszystkich właścicieli posesji, na których będzie prowadzona inwestycja, należy poinformować pisemnie wszystkich właścicieli posesji przyległych do ul. Długiej, Długiego Targu o zamiarach inwestycyjnych. Do wszystkich wspólnot oraz GZNK należy wysłać pisemnie zapytanie, czy są zainteresowani wykonaniem prac remontowych budynków oraz chęcią podłączenia do jakiegokolwiek sieci. Pisma należy wysłać w terminie 14 dni od daty podpisania umowy oraz należy je przedłożyć Zamawiającemu.

Opracowanie programu badań archeologicznych wraz z operatem terenowo – prawnym dla ulicy Długiej i Długi Targ w ramach zadania pt.: Rewaloryzacja ul. Długa i Długi Targ.

W ramach operatu należy wykonać:

- Plan zagospodarowania terenu zawierający (kolorowe) istniejące granice własności działek oraz linie rozgraniczające pas drogowy.
- Wykaz działek, na których będą realizowane projektowane roboty.
- Wykaz działek zajmowanych przez pas drogowy.
- Wykaz działek oraz wykaz nazwisk (nazw) właścicieli z adresami – sąsiadujących z miejscem prowadzenia robót.

Dokumentację należy opracować na:

- aktualnej mapie sytuacyjno – wysokościowej do celów projektowych w skali 1:500
- aktualnej mapie terenowo – prawnej

1.3. Dokumentacja określająca przedmiot zamówienia winna odpowiadać przepisom i polskim normom, a także wymaganiom technicznym niezbędnym do złożenia w sposób prawidłowy zamówienia publicznego i oferty na zamówienie dla wykonania zadania inwestycyjnego w pełnym zakresie oraz w sposób nadający się do eksploatacji i bez wad.

W zakresie przedmiotu zamówienia wchodzi również dokonanie przez Wykonawcę wszelkich poprawek, uzupełnień, modyfikacji w dokumentacji, których wykonanie będzie wymagane dla uzyskania pozytywnej oceny i przyjęcia dokumentacji przez instytucje dokonujące oceny i kwalifikacji, także w przypadku, gdy konieczność wprowadzenia takich poprawek, uzupełnień i modyfikacji wystąpi po przyjęciu przez zamawiającego przedmiotu zamówienia i zapłacie za jego wykonanie oraz zapewnienie świadczenia usług nadzoru autorskiego na etapie realizacji robót.

**UWAGA!** W trakcie prac należy liczyć się z możliwością powstania dodatkowych problemów.

Wszystkie zagadnienia winny być rozwiązane przez wykonawcę w ramach złożonej oferty bez dodatkowego wynagrodzenia.

1.4. Opracowanie projektowe winno spełniać wymogi określone i zgodne z:

- a. Miejscowym planem zagospodarowania przestrzennego.
- b. Ustawą z dnia 7 lipca 1994 r. Prawo budowlane (tekst jednolity Dz. U. z 2017 poz. 1332);
- c. Ustawą z dnia 20 lipca 2017 Prawo wodne (Dz.U. 2017 poz. 1566);
- d. Rozporządzenie Ministra Kultury i Dziedzictwa Narodowego z dnia 28 czerwca 2017r. w sprawie prowadzenia prac konserwatorskich, prac restauratorskich i badań konserwatorskich przy zabytku wpisanym do rejestru zabytków albo na Listę Skarbów Dziedzictwa oraz robót budowlanych, badań archeologicznych i innych działań przy zabytku wpisanym do rejestru zabytków, a także badań archeologicznych i poszukiwań zabytków, a także wytycznymi Krajowego Ośrodka Badań i Dokumentacji Zabytków w sprawie standardów metodycznych i dokumentacyjnych badań archeologicznych i opracowań ich wyników.
- e. Rozporządzeniem Ministra Transportu, Budownictwa i Gospodarki Morskiej z dnia 25 kwietnia 2012 r. w sprawie ustalania geotechnicznych warunków posadowienia obiektów budowlanych (Dz. U. z 2012 poz.463 z późniejszymi zmianami);
- f. Rozporządzeniem Ministra Gospodarki Przestrzennej i Budownictwa z dnia 21 lutego 1995 r. w sprawie rodzaju i zakresu opracowań geodezyjno – kartograficznych oraz czynności geodezyjnych obowiązujących w budownictwie (Dz. U. z 1995 poz.133);
- g. Rozporządzeniem Ministra gospodarki, Pracy i Polityki Społecznej z dnia 28 sierpnia 2003 r. w sprawie ogólnych przepisów bezpieczeństwa i higieny pracy (tekst jednolity Dz. U. z 2003 poz.1650);

Opracowanie programu badań archeologicznych wraz z operatem terenowo – prawnym dla ulicy Długiej i Długi Targ w ramach zadania pt.: Rewaloryzacja ul. Długa i Długi Targ.

- h. Rozporządzenie Ministra Infrastruktury z dnia 06 lutego 2003 r. w sprawie bezpieczeństwa i higieny pracy podczas wykonywania robót budowlanych (Dz. U. nr 47 z 2003 r. poz. 401);
- i. Rozporządzeniem Ministra Infrastruktury z dnia 23 czerwca 2003 r. w sprawie informacji dotyczącej bezpieczeństwa i ochrony zdrowia oraz planu bezpieczeństwa i ochrony zdrowia (Dz. U. z 2003 r.nr 120 poz.1126);
- j. Ustawą z dnia 27 marca 2003 r. o planowaniu i zagospodarowaniu przestrzennym (Dz. U. Nr 80, poz. 717 z późniejszymi zmianami);
- k. Ustawa o ochronie zabytków i opiece nad zabytkami z dnia 23 lipca 2003 (tekst jednolity Dz. U. z 2014 poz. 1446);
- l. Ustawą z dnia 17 maja 1989 r. Prawo geodezyjne i kartograficzne (tekst jednolity Dz. U. z 2016 r. poz. 1629);
- m. Obwieszczenie Marszałka Sejmu Rzeczypospolitej Polskiej z dnia 26 listopada 2015 r. w sprawie obwieszczenia jednolitego tekstu Prawo zamówień publicznych (Dz. U. z 2015 r. poz. 2164 tekst jednolity z późniejszymi zmianami);
- n. Obowiązujące ustawy, rozporządzenia, normy projektowania i warunki techniczne oraz inne powszechnie obowiązujące przepisy dotyczące przedmiotu zamówienia.

Wykonawca winien na bieżąco uwzględniać w opracowaniach projektowych zmiany w przepisach i zasadach wiedzy technicznej. Dokumentacja projektowa objęta zamówieniem powinna być zgodna z przepisami i zasadami wiedzy technicznej obowiązującymi na dzień przekazania dokumentacji.

#### 1.5. Wymagania dodatkowe:

- 1.5.1. Wykonawca zobowiązany jest do ustanowienia kierownika zadania, do obowiązków którego będzie należało m. in. sprawowanie nadzoru nad przebiegiem procesu opracowania pod kątem zgodności z warunkami określonymi w zawartej umowie.
- 1.5.2. Wykonawca powinien zapewnić udział w realizacji zadania osoby posiadającej kwalifikacje określone w ustawie o ochronie zabytków i opiece nad zabytkami.
- 1.5.3. W celu wyeliminowania późniejszych roszczeń ze strony właścicieli nieruchomości sąsiadujących z obszarem opracowania, Wykonawca przy współudziale prawnych właścicieli terenu i nieruchomości oraz Zamawiającego zobowiązany jest do sporządzenia inwentaryzacji fotograficznej terenu i obiektów sąsiadujących z terenem przyszłych badań.
- 1.5.4. Wykonawca zobowiązany jest do bieżącej współpracy z Zamawiającym. Kontakty pomiędzy stronami odbywać się będą w terminach i miejscach obustronnie ustalonych. Wszelkie ustalenia dokonywane będą wyłącznie na piśmie.
- 1.5.5. Wykonawca, z którym w wyniku przeprowadzonego postępowania o udzielenie przedmiotowego zamówienia publicznego zostanie zawarta umowa, obowiązany będzie opracować w terminie 7 dni od dnia zawarcia umowy Szczegółowy Harmonogram Rzeczowo – Finansowy realizacji zamówienia, uwzględniający zakres rzeczowy zamówienia z podziałem na poszczególne miesiące realizacji. Harmonogram będzie podlegał akceptacji Zamawiającego.
- 1.5.6. Dokumentacja dostarczana do zaopiniowania, uzgodnienia, weryfikacji dla Zamawiającego i innych instytucji nie będzie wliczana do nakładu dokumentacji. Koszty związane z opracowaniem materiałów roboczych, przeznaczonych do zaopiniowania, uzgodnienia, weryfikacji należy w kalkulować w ofertę ryczałtową.

Opracowanie programu badań archeologicznych wraz z operatem terenowo – prawnym dla ulicy Długiej i Długi Targ w ramach zadania pt.: Rewaloryzacja ul. Długa i Długi Targ.

1.5.7. Wykonawca zobowiązuje się brać udział w przygotowaniu odpowiedzi na pytania oferentów w postępowaniu przetargowym na realizację badań oraz do nieodpłatnego i niezwłocznego udzielenia wyjaśnień na ewentualne zapytania wykonawców, złożone w toku przetargu na realizację badań na podstawie wykonanej dokumentacji, a także zajmowania stanowiska w przypadku złożenia odwołania. Wykonawca ma obowiązek udzielić odpowiedzi w ciągu dwóch dni od dnia przekazania pytań przez zamawiającego.

#### 1.6. Nakład dokumentacji:

- 6 egz. programu prac archeologicznych
  - 6 egz. operatu terenowo - prawnego
- Całość opracowania należy również przekazać w wersji elektronicznej w formacie PDF oraz w formie edytowalnej w ilości 2 egzemplarzy na płycie CD/DVD, w tym
- pliki tekstowe z rozszerzeniem: .doc
  - pliki graficzne z rozszerzeniem: .dxf, .dwg, .dgn wraz z plikami referencyjnymi.

Forma elektroniczna i papierowa muszą być jednakowe – należy załączyć stosowne oświadczenie przy przekazaniu kompletu dokumentacji. W przypadku, gdy forma elektroniczna i papierowa nie będą jednakowe, będzie to podstawą dla Zamawiającego do odmowy podpisania protokołu zdawczo odbiorczego do czasu usunięcia rozbieżności.

#### 1.7. Materiały wyjściowe do projektowania – załączniki do OPZ

Materiały i dane wyjściowe do projektowania stanowią następujące załączniki do niniejszego wniosku:

- Plan poglądowy z zaznaczonym obszarem badań – zał. nr 1
- Wytyczne PWKZ

Wszelkie inne materiały i dane wyjściowe do projektowania Wykonawca uzyska własnym staraniem i kosztem, które należy uwzględnić w wynagrodzeniu ryczałtowym.

#### 1.8. Zakres uzgodnień:

Należy uzyskać pozytywne opinie do opracowania od:

- a) Zamawiającego,
- b) Biura Miejskiego Konserwatora Zabytków,
- c) Pomorskiego Wojewódzkiego Konserwatora Zabytków

## 2. Termin wykonania przedmiotu zamówienia

L.p.	Przedmiot zamówienia	Terminy
1.	Opracowanie programu badań archeologicznych	<b>5 miesięcy od daty podpisania umowy</b>
2.	Operat terenowo - prawny	<b>5 miesięcy od daty podpisania umowy</b>

Opracowanie programu badań archeologicznych wraz z operatem terenowo – prawnym dla ulicy Długiej i Długi Targ w ramach zadania pt.: Rewaloryzacja ul. Długa i Długi Targ.

Załączniki do OPZ

1. Protokół z uzgodnień
2. Plan poglądowy z zaznaczonym obszarem badań
3. Wytyczne PWKZ

**Załącznik nr .... do zapytania ofertowego**

Gdańsk, dnia.....

**Protokół z uzgodnień**

(wzór)

**Wykonawca dokumentacji projektowej-** .....  
działając w ramach zawartej umowy z Dyrekcją Rozbudowy Miasta Gdańska działającą  
w imieniu Miasta Gdańska w sprawie wykonania dokumentacji projektowej dla zadania  
inwestycyjnego pod nazwą:

dokonała uzgodnień projektowanego uzbrojenia i urządzenia terenu  
z prawnym właścicielem terenu.

**Prawny właściciel działki nr** .....  
(imię i nazwisko/ nazwa instytucji)

adres: .....

**UZGODNIENIE**

1. Po wspólnej wizji lokalnej terenu i omówieniu przez Projektanta rozwiązań projektowych dokonano uzgodnień w następującym zakresie dla w/w działki tj.:

- .....
- .....
- .....

bez uwag / z następującymi uwagami:

.....  
.....

**2. Właściciel działki wyraża zgodę na:**

- dysponowanie przez Inwestora terenem na cele budowlane zgodnie z powyższym zakresem
- realizację robót wg przedstawionego projektu

**3. Uzgodnienie jest ważne także w przypadku zmiany Inwestora przedmiotowej inwestycji.**

Niniejsze uzgodnienie spisano w dwóch jednobrzmiących egzemplarzach z przeznaczeniem:  
1 egz. dla Właściciela działki i 1 egz. dla Wykonawcy.

Załączniki stanowiące integralną część uzgodnienia:

- odbitka z projektu z rozwiązaniami projektowymi obejmującymi w/w działkę
- wypis i wyrys z ewidencji gruntu w/w działki

PROJEKTANT

WŁAŚCICIEL DZIAŁKI

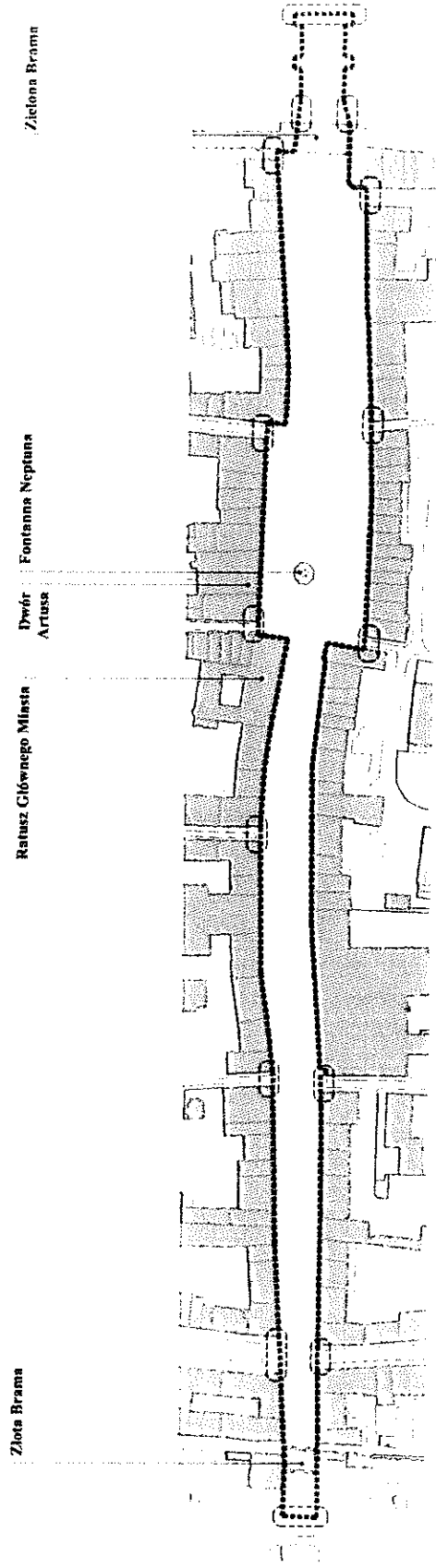
czytelny podpis

czytelny podpis



# MODERNIZACJA UL. DŁUGIEJ I DŁUGIEGO TARGU W GDAŃSKU

## ZAKRES OPRACOWANIA



### LEGENDA

..... zakres obszaru opracowania

----- strefy styku z sąsiednimi przestrzeniami publicznymi:  
zakres do szczegółowego ustalenia podczas przygotowywania projektu  
z uwagi na konieczność dopasowania profilu ulic oraz nawierzchni

UWAGA: Nie należy skalować z rysunku

Pomorski Wojewódzki Konserwator Zabytków

data: 2018-01-02

16/1019/D6

Gdańsk, dnia 20.12.2018 r.

ZA.5183.1335.2018.EP

Dyrekcja Rozbudowy Miasta Gdańska  
Ul. Żaglowa 11  
80-560 Gdańsk

Dotyczy: wniosku Pana Włodzimierza Bartosiewicza, Dyrekcja Rozbudowy Miasta Gdańska Ul. Żaglowa 11, 80-560 Gdańsk l.dz. DPL/1887/18/DP w sprawie przebudowy ulicy Długiej i Długiego Targu w Gdańsku

Na podstawie art. 7 ust. 1 i 4, art. 27 Ustawy o ochronie zabytków i opiece nad zabytkami z dnia 23 lipca 2003 r. (tekst jednolity Dz. U. z 2018 r., poz. 2067) Pomorski Wojewódzki Konserwator Zabytków przekazuje następujące stanowisko w sprawie programu badań archeologicznych dla wnioskowanej inwestycji:

- wszelkie prace ziemne należy prowadzić pod stałym nadzorem archeologicznym. Dokumentację z nadzoru należy prowadzić w sposób umożliwiający jednoznaczną identyfikację i dokładną przestrzenną lokalizację wszystkich czynności i dokonanych odkryć
- proponuje się wykonanie dwóch wykopów sondażowych do poziomu calca w poprzek ulicy Długiej oraz dwóch w poprzek Długiego Targu celem rozpoznania stratygrafii stanowiska (szerokość sondażu zostanie ustalona na etapie opracowywania szczegółowego programu badań archeologicznych)
- relikty dawnej zabudowy odkryte w trakcie badań archeologicznych, a stanowiące znaczące wartości dla dziedzictwa kulturowego należy chronić i eksponować
- w przypadku wykonywania izolacji kamienic należy zadokumentować fundamentowanie budynków
- inwestor winien przedłożyć szczegółowy program badań archeologicznych wraz z wnioskiem o wydanie pozwolenia na prowadzenie badań archeologicznych. Program badań winien zawierać pełną kwerendę archiwalną z uwzględnieniem wyników badań archeologicznych prowadzonych na tym terenie w latach wcześniejszych.

Jednocześnie informuję, że opinie PWKZ.5183.12.2018.AK z dnia 27.06.2018 r., PWKZ.5183.12.2018.AK z dnia 27.06.2018 r. z dnia 13.07.2018 r., ZA.5183.231.2016.EP z dnia 16.03.2016 r. są aktualne.

Pomorski Wojewódzki  
Konserwator Zabytków

*Chłwałne*  
Kierownik

**Otrzymują:**

1. Dyrekcja Rozbudowy Miasta Gdańska Ul. Żaglowa 11, 80-560 Gdańsk
2. a/a EP



Zamówienie nr I/ PU/004/19  
BZP/5/2019/ BU

Załącznik nr 2

Dyrekcja Rozbudowy Miasta Gdańska  
ul. Żaglowa 11, 80-560 Gdańsk

### OFERTA

.....  
(imię i nazwisko/firma wykonawcy, adres zamieszkania/siedziba)


nr telefonu kontaktowego: ..... mail.....

Po zapoznaniu się z zaproszeniem do złożenia oferty wraz z załącznikami niniejszym składamy ofertę na **Opracowanie programu badań archeologicznych wraz z operatem terenowo - prawnym dla ulicy Długiej i Długi Targ w ramach zadania pt.: "Rewaloryzacja ul. Długa i Długi Targ"**

Zobowiązujemy się wykonać przedmiot zamówienia określony w zaproszeniu do złożenia oferty, za wynagrodzenie ryczałtowe w wysokości:


Lp.	Przedmiot zamówienia	Wynagrodzenie netto zł	Stawka podatku VAT	Wynagrodzenie brutto zł
1	Opracowanie programu badań archeologicznych		.....%	
2	Operat terenowo - prawny			
<b>Łączne wynagrodzenie brutto zł</b>				
Słownie łączne wynagrodzenie brutto w zł : .....				

1. Zobowiązujemy się wykonać przedmiot zamówienia w terminie określonym w zaproszeniu do złożenia oferty.
2. Oświadczam, że spełniam wymagania ochrony oraz prawidłowego przetwarzania danych osobowych określone w rozporządzeniu Parlamentu Europejskiego i Rady (UE) 2016/679 z dnia 27 kwietnia 2016r. w sprawie ochrony osób fizycznych w związku z przetwarzaniem danych osobowych i w sprawie swobodnego przepływu takich danych oraz uchylenia dyrektywy 95/46/WE (RODO) oraz w ustawie z dnia 10 maja 2018r. o ochronie danych osobowych (Dz.U. z 2018r., poz. 1000 ze zm.). Jednocześnie oświadczam, że wypełniłem ciążące na mnie obowiązki informacyjne przewidziane w art. 13 i 14 RODO a nadto, że w przypadku zawarcia i realizacji umowy z Dyrekcją Rozbudowy Miasta Gdańska w Gdańsku (Zamawiającym), zobowiązuję się do wypełniania związanych z nią obowiązków informacyjnych, przewidzianych w art. 13 i 14 RODO, w imieniu własnym oraz w imieniu Zamawiającego.



**Zamówienie nr I/ PU/004/19  
BZP/5/2019/ BU**

Nazwa (firma) i adres wykonawcy		
Osoba upoważniona do podpisania oświadczenia w imieniu Wykonawcy		
Imię i Nazwisko	Data	Podpis



**Zamówienie nr I/ PU/004/19  
BZP/5/2019/ BU**

Załącznik nr 3

### **Informacja o przetwarzaniu danych osobowych**

Zgodnie z art. 13 ust. 1 i 2 rozporządzenia Parlamentu Europejskiego i Rady (UE) 2016/679 z dnia 27 kwietnia 2016 r. w sprawie ochrony osób fizycznych w związku z przetwarzaniem danych osobowych i w sprawie swobodnego przepływu takich danych oraz uchylenia dyrektywy 95/46/WE (ogólne rozporządzenie o ochronie danych) (Dz. Urz. UE L 119 z 04.05.2016, str. 1), dalej „RODO”, Zamawiający informuje, że:

- 1) administratorem danych osobowych, które mogą zostać przekazane Zamawiającemu w toku niniejszego postępowania jest Dyrekcja Rozbudowy Miasta Gdańska, 80-560 Gdańsk, ul. Żaglowa 11 działająca w imieniu Gminy Miasta Gdańska;
- 2) inspektorem ochrony danych osobowych w Dyrekcji Rozbudowy Miasta Gdańska jest Pan Daniel Gramatowski, gramatowski@gramatowscy.pl, +48 693 937 711;
- 3) dane osobowe przetwarzane będą na podstawie art. 6 ust. 1 lit. c RODO w celu związanym z niniejszym postępowaniem o udzielenie zamówienia publicznego;
- 4) odbiorcami danych osobowych będą osoby lub podmioty, którym udostępniona zostanie dokumentacja postępowania w oparciu o art. 8 oraz art. 96 ust. 3 ustawy;
- 5) dane osobowe będą przechowywane, zgodnie z art. 97 ust. 1 ustawy, przez okres 4 lat od dnia zakończenia postępowania o udzielenie zamówienia, a jeżeli czas trwania umowy przekracza 4 lata, okres przechowywania obejmuje cały czas trwania umowy;
- 6) obowiązek podania danych osobowych jest wymogiem ustawowym określonym w przepisach ustawy, związanym z udziałem w postępowaniu o udzielenie zamówienia publicznego, konsekwencje niepodania określonych danych wynikają z ustawy;
- 7) w odniesieniu do danych osobowych decyzje nie będą podejmowane w sposób zautomatyzowany, stosownie do art. 22 RODO;
- 8) osoby, których dane osobowe zostaną przekazane Zamawiającemu w toku niniejszego postępowania posiadają:
  - na podstawie art. 15 RODO, prawo dostępu do danych osobowych ich dotyczących,
  - na podstawie art. 16 RODO, prawo do sprostowania danych osobowych ich dotyczących, z tym że skorzystanie z prawa do sprostowania nie może skutkować zmianą wyniku niniejszego postępowania, ani zmianą postanowień umowy w zakresie niezgodnym z ustawą oraz nie może naruszać integralności protokołu z postępowania oraz jego załączników,
  - na podstawie art. 18 RODO, prawo żądania od administratora ograniczenia przetwarzania danych osobowych z zastrzeżeniem przypadków, o których mowa w art. 18 ust. 2 RODO,
  - prawo do wniesienia skargi do Prezesa Urzędu Ochrony Danych Osobowych, gdy którakolwiek z tych osób uzna, że przetwarzanie danych osobowych ich dotyczących narusza przepisy RODO;
- 9) osobom, których dane osobowe zostaną przekazane Zamawiającemu w toku niniejszego postępowania nie przysługują:
  - w związku z art. 17 ust. 3 lit. b, d lub e RODO, prawo do usunięcia danych osobowych,
  - prawo do przenoszenia danych osobowych, o którym mowa w art. 20 RODO,
  - na podstawie art. 21 RODO, prawo sprzeciwu wobec przetwarzania danych osobowych, gdyż podstawą prawną przetwarzania danych osobowych jest art. 6 ust. 1 lit. c RODO.